

Uchwała Nr 469 / LVI / 2010
Rady Miejskiej w Serocku
z dnia 31.03.2010 r.

w sprawie: wyrażenia zamiaru zaliczenia dróg do kategorii dróg gminnych.

Na podstawie art. 7 ust. 1 pkt. 2 ustawy z dnia 8 marca 1990 r. o samorządzie gminnym (Dz. U. Nr 142 z 2001 roku, poz. 1591 z późn. zm.) oraz art. 7 ust. 2 ustawy z dnia 21 marca 1985 roku o drogach publicznych (Dz. U. z 2007 r., Nr 19, poz. 115 z późn. zm.) Rada Miejska w Serocku uchwała, co następuje:

§1

Rada Miejska wyraża zamiar zaliczenia do kategorii dróg gminnych, dróg wymienionych w załączniku nr 1 do niniejszej uchwały, których przebieg został określony na mapach stanowiących załączniki od nr 2 do nr 8.

§2

Zobowiązuje się Burmistrza Miasta i Gminy Serock do wystąpienia do Zarządu Powiatu w Legionowie w celu zasięgnięcia opinii w sprawie zaliczenia dróg, o których mowa w §1 do kategorii dróg gminnych.

§3

Wykonanie uchwały powierza się Burmistrzowi Miasta i Gminy Serock.

§4

Uchwała wchodzi w życie z dniem podjęcia.



**Załącznik Nr 1 do Uchwały
Nr 469 / LVI / 2010 Rady Miejskiej w Serocku
z dnia 31.03.2010 r.**

Lp.	Miejscowość	Rodzaj nawierzchni	Długość (km)	Szerokość	Numer działki	Nazwa ulicy	Nr mapy załącznika
1.	Zegrze obr. Jadwisin	asfaltowa	1,03	10,0 m	111/216	ul. Juziśtek	2
2.	Zegrze obr. Jadwisin	asfaltowa	1,0	10,0 m	111/216, 111/220	ul. prof. Janusza Groszkowskiego	2
3.	Zegrze obr. Jadwisin	asfaltowa	0,21	8,0 - 11,0 m	111/224, 111/59	ul. płk Kazimierza Drewnowskiego	2
4.	Zegrze obr. Jadwisin	asfaltowa	0,22	10,0 m	111/25, 111/46	ul. Putku Radio	2
5.	Zegrze obr. Jadwisin	kostka betonowa	0,23	6,0 m	111/32	-	2
6.	Zegrze obr. Jadwisin	betonowa	0,1	8,5 - 15,0 m	111/53, 111/303, 111/304	-	2
7.	Jadwisin	asfaltowa, żwirowa	1,23	8,0 - 10,0 m	86/4, 88/2, 90, 97/1	ul. Ogródowa	3
8.	Jadwisin	żwirowa	0,215	10 m	51/11	ul. Dworkowa	4
9.	Jadwisin	żwirowa	0,52	10 m	15	ul. Parkowa	4
10.	Jadwisin	żwirowa	1,22	6,0 m	17, 16/47	ul. Jabłoniowa	4
11.	Jadwisin	żwirowa	0,59	6,0 m	4	ul. Spacerowa	5
12.	Jadwisin	żwirowa	0,46	8,0 m	212	ul. Przy Parku	5
13.	Jachranka	żwirowa	0,615	6,0 m	211/7, 277/4	ul. Jasna	6
14.	Stasi Las	żwirowa	0,925	8,0 m	29/1, 31/33	ul. Stoneczna	7
15.	Serock obr. 17	żwirowa	0,25	8,0 m	14/7, 15/6, 17/1, 19/5, 21/3, 22/6, 22/7, 23/2, 24/9, 24/11, 25/3, 26/1, 28/1, 29/1, 30/1	ul. Zygmunta Krasińskiego	8



MAPA SYTUACYJNA

Załącznik nr 2 do Uchwały Nr 469/LVI/2010
Rady Miejskiej w Serocku z dnia 31.03.2010 r.

ul. Juziustek, Zegrze, działka nr 111/216

ul. prof. J. Groszkowskiego, Zegrze, działki nr 111/216, 111/220

ul. płk K. Drewnowskiego, Zegrze, działki nr 111/224, 111/59

ul. Pułku Radio, Zegrze, działki nr 111/25, 111/46

droga bez nazwy, Zegrze, działka nr 111/32

droga bez nazwy, Zegrze, działki nr 111/53, 111/303, 111/304

TEREN WOJSKOWY

ul. Juziustek

STRZELNICA

ZEGRZE

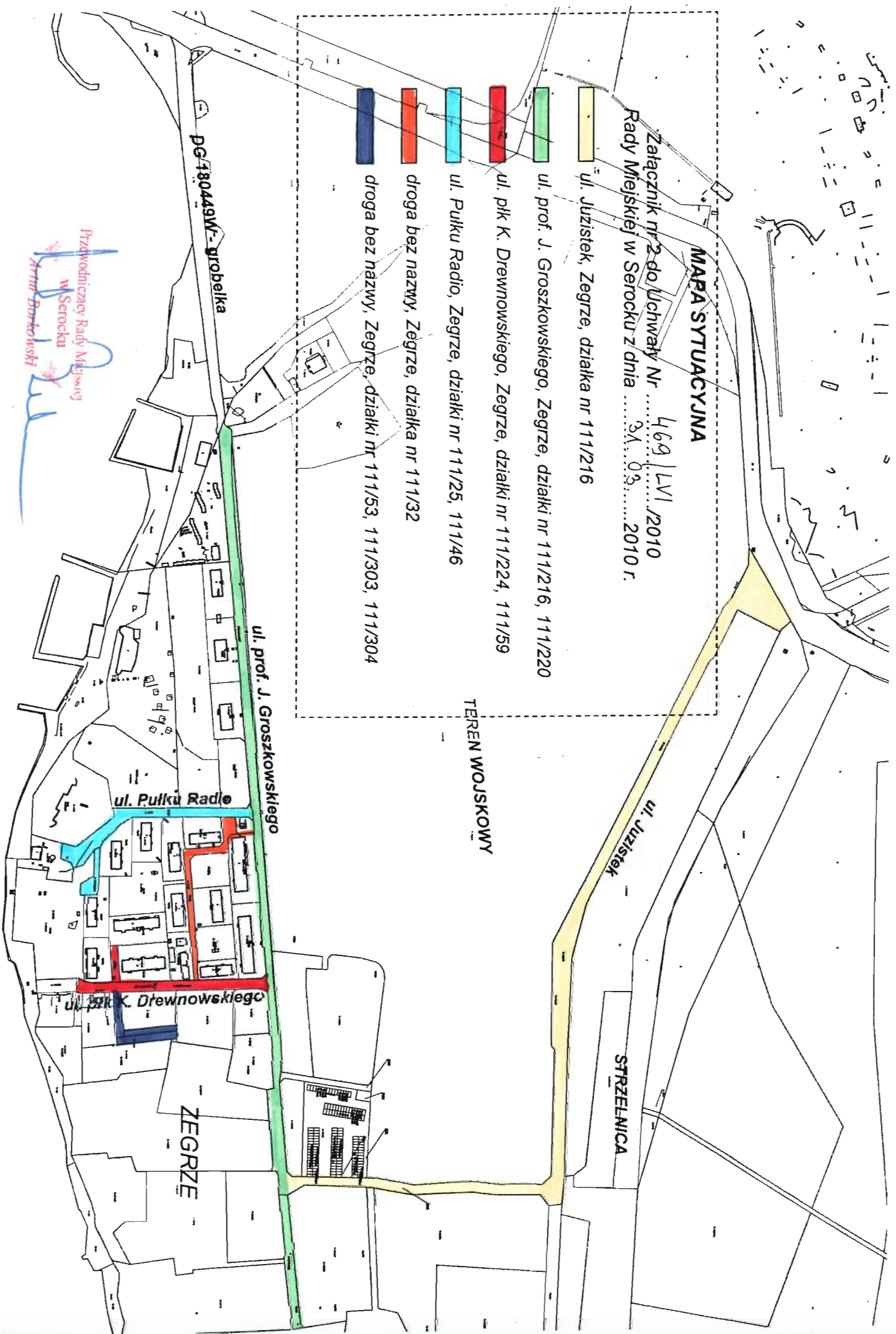
ul. prof. J. Groszkowskiego

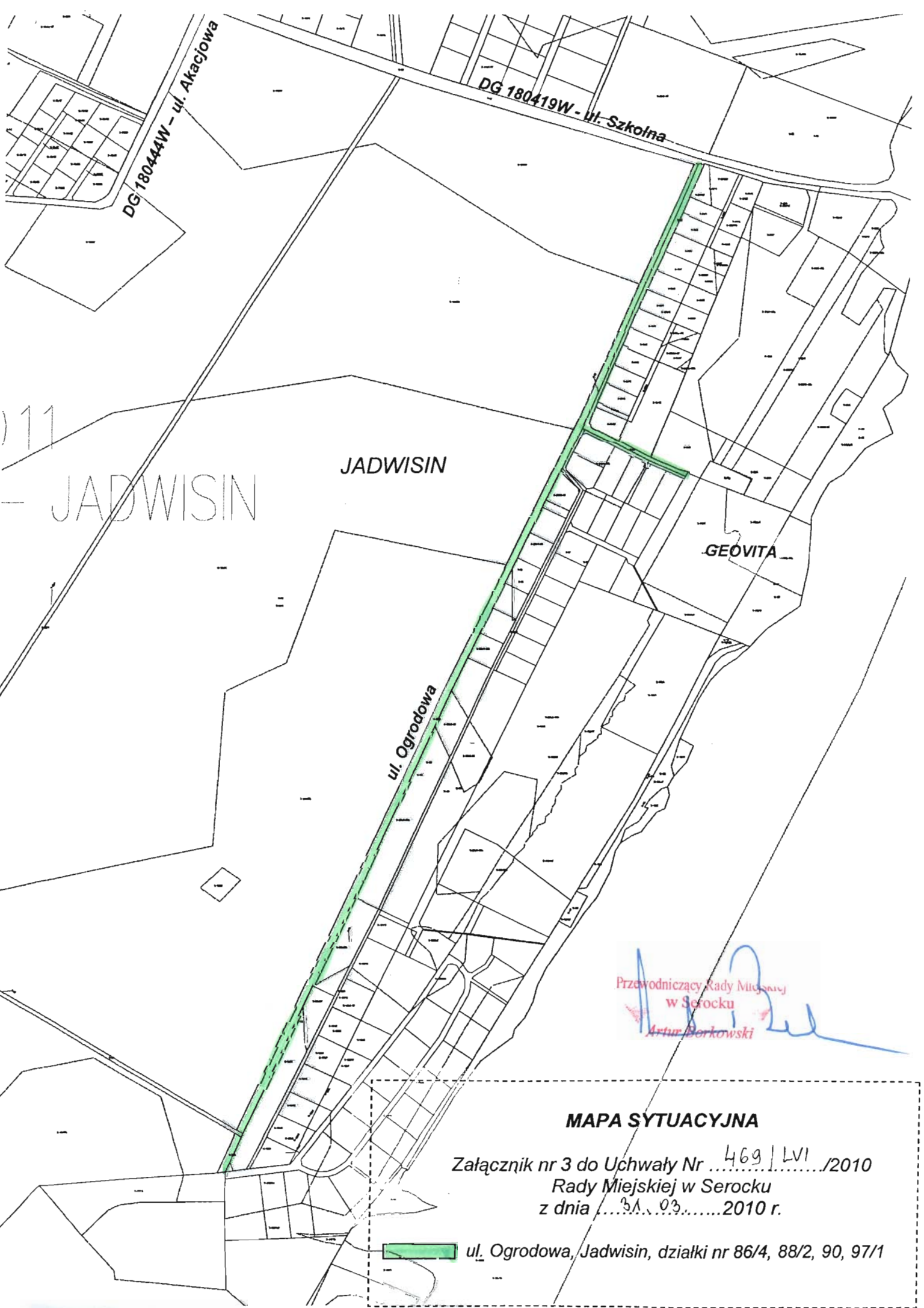
ul. Pułku Radio

ul. płk K. Drewnowskiego

DG180449W - grobelka

Przewodniczący Rady Miejskiej
w Serocku
Artur Borowski





DG 180444W - ul. Akacjowa

DG 180419W - ul. Szkołna

JADWISIN

GEOVITA


ul. Ogrodowa

Przewodniczący Rady Miejskiej
w Serocku

Artur Berkowski




MAPA SYTUACYJNA

Załącznik nr 3 do Uchwały Nr 469/LVI/2010
Rady Miejskiej w Serocku
z dnia 31.03.2010 r.

 ul. Ogrodowa, Jadwisin, działki nr 86/4, 88/2, 90, 97/1

MAPA SYTUACYJNA

Załącznik nr 4 do Uchwały Nr ... 469 / LVI / 2010
Rady Miejskiej w Serocku
z dnia ... 31.03. ... 2010 r.


-  ul. Dworkowa, Jadwisin, działka nr 51/11
-  ul. Parkowa, Jadwisin, działka nr 15
-  ul. Jabłoniowa, Jadwisin, działka nr 17, 16/47


Przewodniczący Rady Miejskiej
w Serocku
Artur Borkowski



MAPA SYTUACYJNA

Załącznik nr 5 do Uchwały Nr 469/LVI /2010
Rady Miejskiej w Serocku
z dnia 31.03 2010 r.

 ul. Spacerowa, Jadwisin, działka nr 4

 ul. Przy Parku, Jadwisin, działka nr 2/2

Przewodniczący Rady Miejskiej
w Serocku
Artur Borkowski

JADWISIN

ul. Spacerowa

ul. Cyprysowa

DG 180418W - ul. J. Szanińskiego

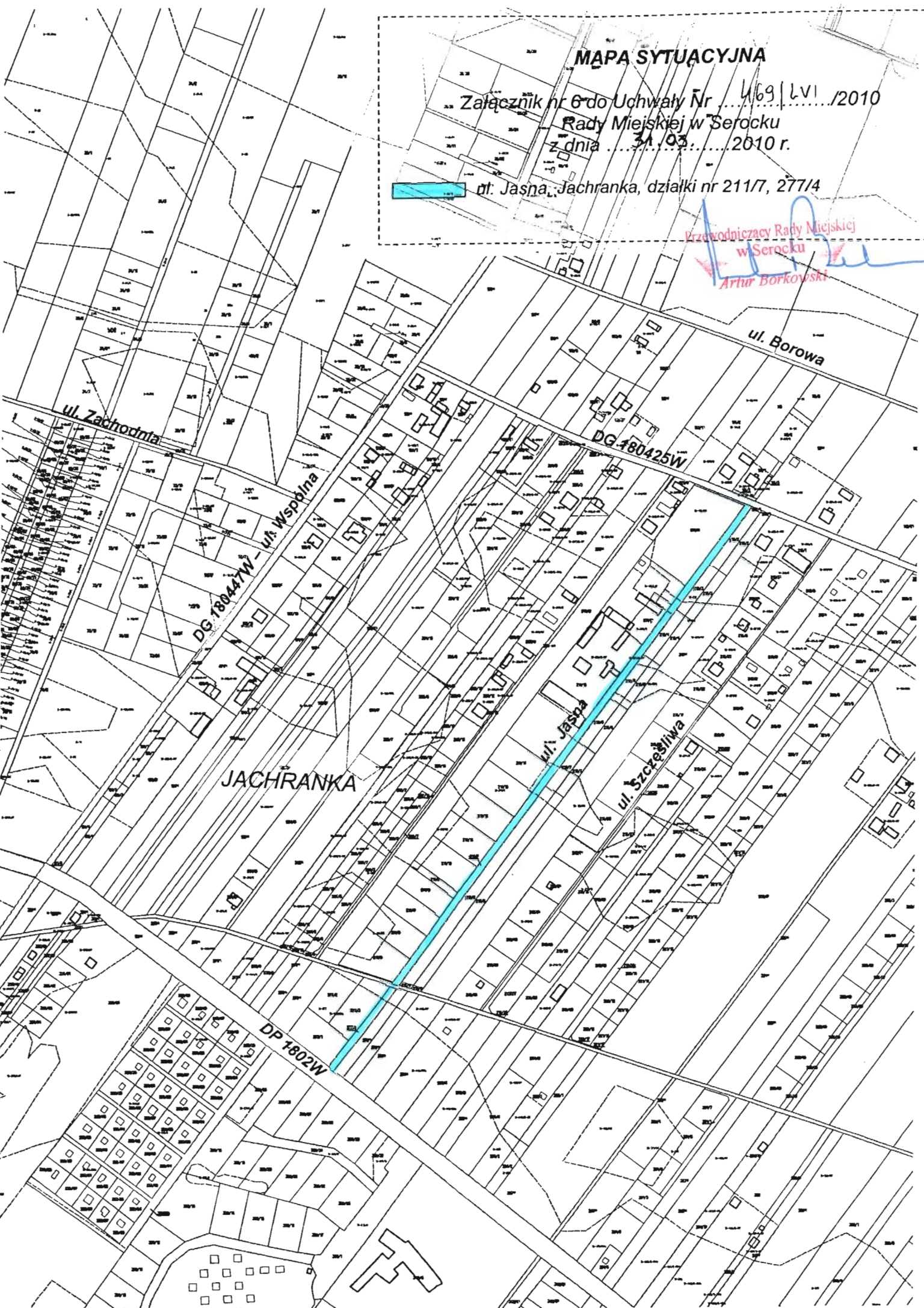
ul. Przy Parku

MAPA SYTUACYJNA

Załącznik nr 6 do Uchwały Nr 469/LVI/2010
Rady Miejskiej w Serocku
z dnia 31.03.2010 r.


 ul. Jasna, Jachranka, działki nr 211/7, 277/4

Przewodniczący Rady Miejskiej
w Serocku
Artur Borkowski



MAPA SYTUACYJNA

Załącznik nr 7 do Uchwały Nr 469/LVI/2010
Rady Miejskiej w Serocku
z dnia 31.03.2010 r.

 ul. Słoneczna, Jadwisin, działki nr 29/1, 31/33

Przewodniczący Rady Miejskiej
w Serocku
Artur Borkowski

DG-180422W – ul. Główna

LUDWINOWO
ZĘGRZYŃSKIE

STASI LAS

DG-180421W – ul. Prosta

ul. Słoneczna

DP 1804W – ul. Nasłajska

DG 180420W – ul. Długa

BOROWA GÓRA

MAPA SYTUACYJNA

Załącznik nr 8 do Uchwały Nr 469/LVI/2010
Rady Miejskiej w Serocku
z dnia 31.03.2010 r.

ul. Z. Krasińskiego, Serock obr. 17, działki nr 14/7, 15/6,
17/1, 19/5, 21/3, 22/6, 22/7, 23/2, 24/9, 24/11, 25/3, 26/1,
28/1, 29/1, 30/1



Przewodniczący Rady Miejskiej w Serocku
Artur Borkowski