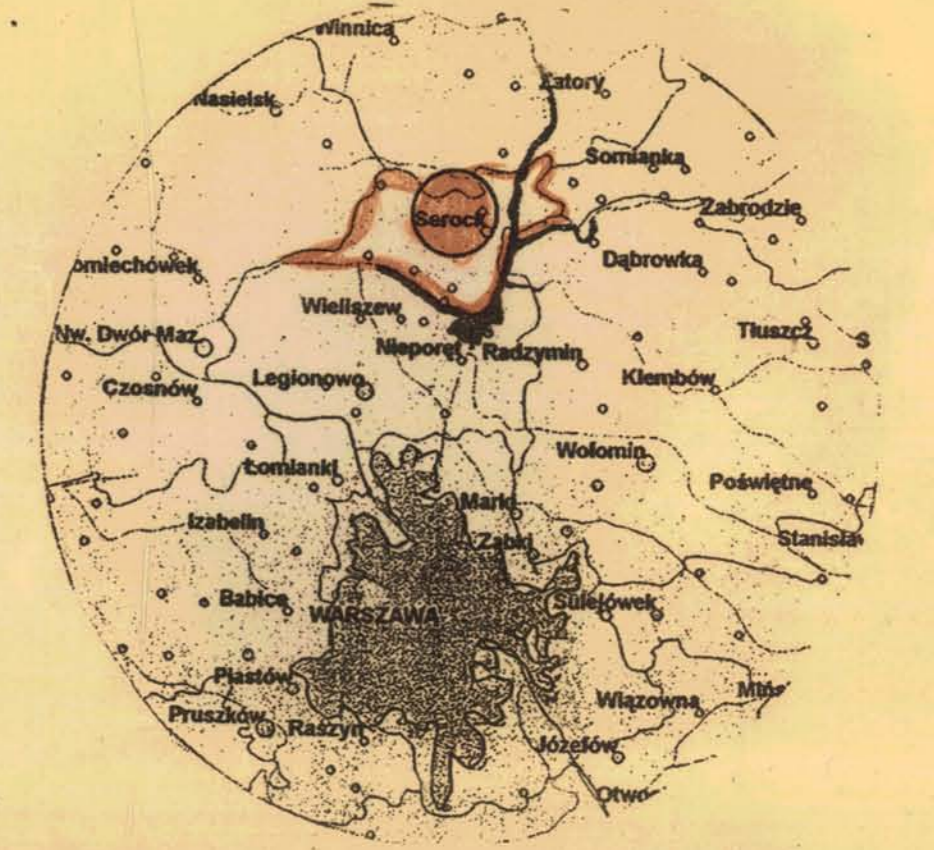


GĄSIOROWO

PRZESTRZENNEGO GMINY SEROCK POW. LEGIONOWO WOJ. MAZOWIECKIE

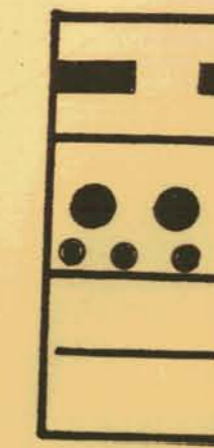
SKALA 1 : 5000

0 50 100 500



LEGENDA DO MIEJSCOWEGO PLANU ZAGOSPODAROWANIA PRZESTRZENNEGO
GMINY SEROCK POW. LEGIONOWO WOJEWÓDZTWO MAZOWIECKIE
SEKCJA H, OBRĘB/SOLECTWO NOWA WIEŚ

GRANICE




GRANICE GMINY

GRANICE OPRACOWANIA/SOLECTWA/OBREBU NOWA WIEŚ

LINIE ROZGRANICZAJĄCE TERENY O RÓŻNYCH FUNKCJACH LUB RÓŻNY
SPOSOBACH ZAGOSPODAROWANIA USTALONE W PLANIE

PRZYZNACZENIE TERENÓW



MN ZABUDOWA MIESZKANIOWA JEDNORODZINNA NISKA

MNO ZABUDOWA MIESZKANIOWA JEDNORODZINNA NISKA DOPUSZCZALNA NA
DZIAŁKACH MIN. 900 M2

MR ZABUDOWA ZAGRODOWA

ZR ZABUDOWA LETNISKOWA

LS LASY I DOLESZENIA

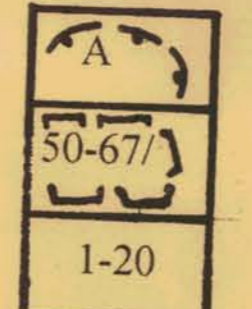
LZ ZAROŚLA I ZIELEN NATURALNA

R TERENY ROLNE

W WODY OTWARTE

OZNACZENIA

OCHRONA I KONSERWACJA ZABYTKÓW

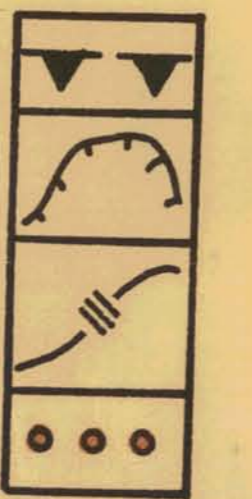


A KONSERWATORSKA STREFA ARCHEOLOGICZNA

50-67/7 POZOSTAŁE STANOWISKA ARCHEOLOGICZNE

1-20 NUMERACJA OBIEKTÓW I ZESPOŁÓW HISTORYCZNYCH ZGODNIE Z UCHWAŁĄ

ŚRODOWISKO PRZYRODNICZE



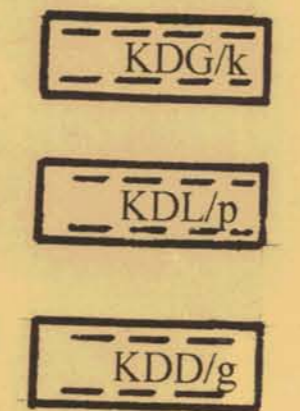
GRANICE WARSZAWSKIEGO OBSZARU CHRONIONEGO KRAJOBRAZU

GRANICE CIĄGÓW EKOLOGICZNYCH O ZNACZENIU REGIONALNYM I
LOKALNYCH

GRANICE TERENÓW OKRESOWO ZALEWANYCH PRZY WYSOKICH STANACH
WÓD W RZEKACH

SZLAKI TURYSTYCZNE I ŚCIEŻKI ROWEROWE

KOMUNIKACJA W LINIACH ROZGRANICZAJĄCYCH



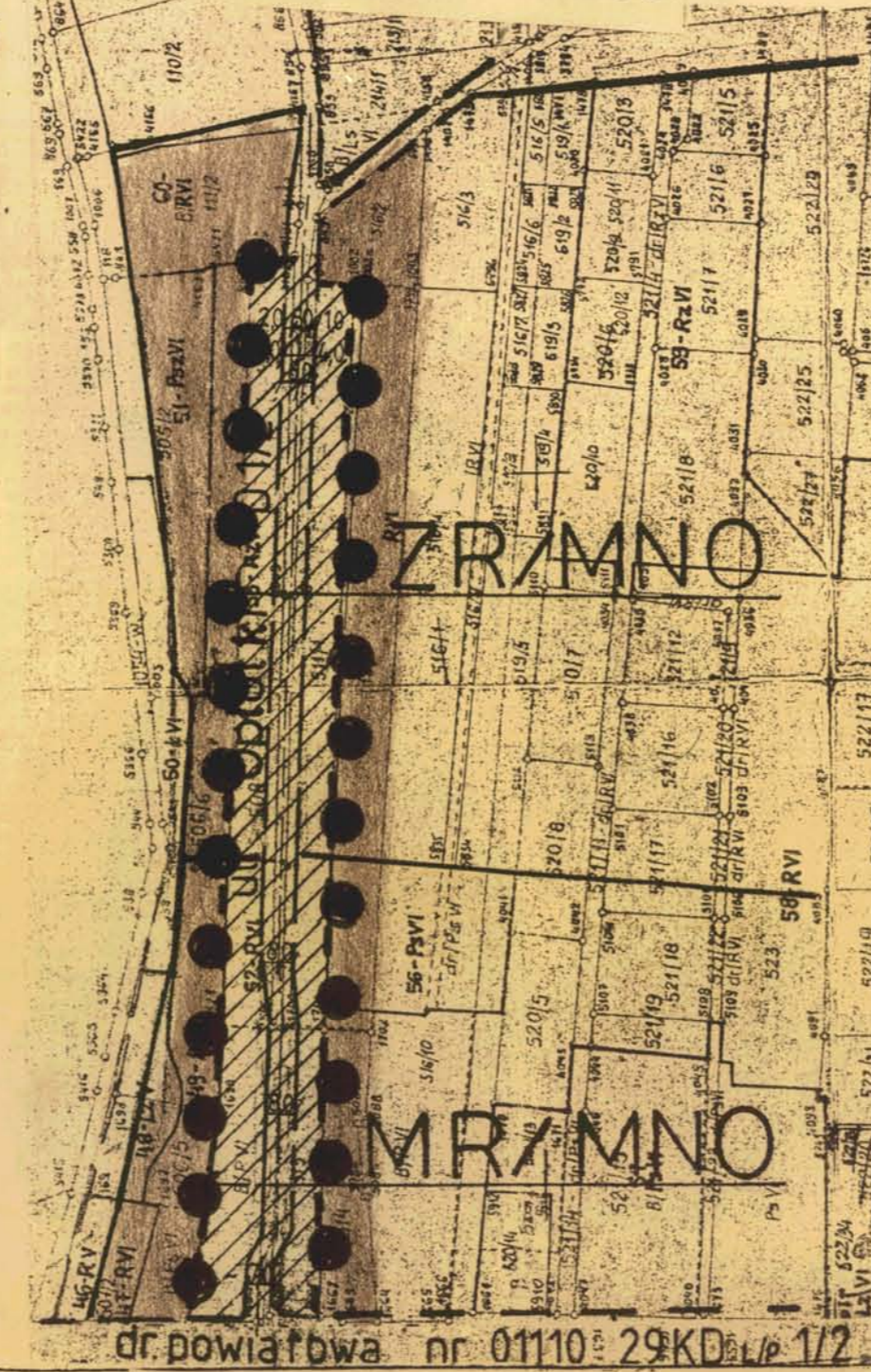
KDG/k DROGA GŁÓWNA KRAJOWA

KDL/p DROGA LOKALNA POWIATOWA

KDD/g DROGA LOKALNA GMINNA

Jednostka projektowa:
Pracownia urbanistyczno-architektoniczna „PLAN”
01-472 Warszawa ul. Oltarzewska 7 tel/fax 666-90-03
Urbanistyka i architektura:
arch. Jerzy Wiśniewski upr. urb. 1262/92
kierown'k pracowni
arch. Miriam Wiśniewska upr. urb. 1263/92
arch. Anna Grabowska upr. urb. 1304/93
Środowisko przyrodnicze:
mgr geografii Roman Ignat
Komunikacja:
mgr inż. kom. Grzegorz Hetmanek
Infrastruktura techniczna:
dr inż. inst. Maciej Janowski

SKALA 1:2000



TEREN NIE OBJĘTY
PLANEM MIEJSCOWYM



KANIA NOWA

SEKCJA H OBRĘB NOWA WIEŚ

ZAŁĄCZNIK NR 1 DO UCHWAŁY NR 694/LXXXII/2002

