

# **Uchwała Nr 127/XVII/07 Rady Miejskiej w Serocku z dnia 26 listopada 2007 roku**

## **w sprawie określenia wzorów formularzy informacji i deklaracji podatkowych**

Na podstawie art. 18 ust. 2 pkt 8 ustawy z dnia 8 marca 1990 r. o samorządzie gminnym (tekst jednolity: Dz. U. z 2001 r. nr 142, poz. 1591 z późn. zm.) w związku z art. 6a ust. 11 ustawy z dnia 15 listopada 1984 r. o podatku rolnym (tekst jednolity: Dz. U. z 2006 r. nr 136, poz. 969, nr 191, poz. 1412, nr 245, poz. 1775, nr 249, poz. 1825; z 2007 r. nr 109, poz. 747), art. 6 ust. 13 ustawy z dnia 12 stycznia 1991 r. o podatkach i opłatach lokalnych<sup>1</sup> (tekst jednolity: Dz. U. z 2006 r., nr 121, poz. 844, nr 220, poz. 1601, nr 225, poz. 1635, nr 245, poz. 1775, nr 249, poz. 1828, nr 251, poz. 1847) oraz art. 6 ust. 9 ustawy z dnia 30 października 2002 r. o podatku leśnym (Dz. U. nr 200, poz. 1682, nr 216, poz. 1826; z 2005 r. nr 143, poz. 1199, nr 164, poz. 1365, nr 179, poz. 1484; z 2006 r. nr 245, poz. 1775, nr 249, poz. 1825) Rada Miejska w Serocku uchwała co następuje :

### **§ 1**

#### **W zakresie wzorów informacji i deklaracji na podatek od nieruchomości:**

- 1) określa się wzór informacji w sprawie podatku od nieruchomości (IN-1), stanowiący załącznik Nr 1 do niniejszej uchwały;
- 2) określa się wzór deklaracji na podatek od nieruchomości (DN-1), stanowiący załącznik Nr 2 do niniejszej uchwały;
- 3) określa się wzór załącznika do informacji lub deklaracji na podatek od nieruchomości – „Dane o nieruchomościach” (ZN-1/A), stanowiący załącznik Nr 3 do niniejszej uchwały;
- 4) określa się wzór załącznika do informacji lub deklaracji na podatek od nieruchomości – „Dane o zwolnieniach podatkowych w podatku od nieruchomości” (ZN-1/B), stanowiący załącznik Nr 4 do niniejszej uchwały.

### **§ 2**

#### **W zakresie wzorów informacji i deklaracji na podatek rolny:**

- 1) określa się wzór informacji w sprawie podatku rolnego (IR-1), stanowiący załącznik Nr 5 do niniejszej uchwały;
- 2) określa się wzór deklaracji na podatek rolny (DR-1), stanowiący załącznik Nr 6 do niniejszej uchwały;
- 3) określa się wzór załącznika do informacji lub deklaracji na podatek rolny – „Dane o nieruchomościach rolnych” (ZR-1/A), stanowiący załącznik Nr 7 do niniejszej uchwały;

<sup>1</sup> Niniejsza ustawa dokonuje w zakresie swojej regulacji wdrożenia następujących dyrektyw Wspólnot Europejskich:

- 1) dyrektywy 92/106/EWG z dnia 7 grudnia 1992 r. w sprawie ustanowienia wspólnych zasad dla niektórych typów transportu kombinowanego towarów między państwami członkowskimi (Dz. Urz. WE L 368 z 17.12.1992),
- 2) dyrektywy 1999/62/WE z dnia 17 czerwca 1999 r. w sprawie pobierania opłat za użytkownika niektórych typów infrastruktury przez pojazdy ciężarowe (Dz. Urz. WE L 187 z 20.07.1999).

Dane dotyczące ogłoszenia aktów prawa Unii Europejskiej, zamieszczone w niniejszej ustawie – z dniem uzyskania przez Rzeczpospolitą Polską członkostwa w Unii Europejskiej – dotyczą ogłoszenia tych aktów w Dzienniku Urzędowym Unii Europejskiej – wydanie specjalne.

- 4) określa się wzór załącznika do informacji lub deklaracji na podatek rolny – „Dane o zwolnieniach i ulgach podatkowych w podatku rolnym” (ZR-1/B), stanowiący załącznik Nr 8 do niniejszej uchwały.

### § 3

#### **W zakresie wzorów informacji i deklaracji na podatek leśny:**

- 1) określa się wzór informacji w sprawie podatku leśnego (IL-1), stanowiący załącznik Nr 9 do niniejszej uchwały;
- 2) określa się wzór deklaracji na podatek leśny (DL-1), stanowiący załącznik Nr 10 do niniejszej uchwały;
- 3) określa się wzór załącznika do informacji lub deklaracji na podatek leśny – „Dane o nieruchomościach leśnych” (ZL-1/A), stanowiący załącznik Nr 11 do niniejszej uchwały;
- 4) określa się wzór załącznika do informacji lub deklaracji na podatek leśny – „Dane o zwolnieniach podatkowych w podatku leśnym” (ZL-1/B), stanowiący załącznik Nr 12 do niniejszej uchwały.

### § 4


Traci moc uchwała Nr 409/XLVII/05 Rady Miejskiej w Serocku z dnia 21 grudnia 2005 r. w sprawie określenia wzoru formularzy informacji i deklaracji podatkowych.

### § 5

Wykonanie uchwały powierza się Burmistrzowi Miasta i Gminy Serock.

### § 6

Uchwała wchodzi w życie po upływie 14 dni od dnia ogłoszenia jej w Dzienniku Urzędowym Województwa Mazowieckiego i ma zastosowanie od 1 stycznia 2008 roku.



Radca Prawny

  
Stanisław Raszkowski

- Załącznik Nr 1. Informacja w sprawie podatku od nieruchomości (IN-1)**
- Załącznik Nr 2. Deklaracja na podatek od nieruchomości (DN-1)**
- Załącznik Nr 3. Załącznik - dane o nieruchomościach (ZN-1/A)**
- Załącznik Nr 4. Załącznik - dane o zwolnieniach (ZN-1/B)**
- Załącznik Nr 5. Informacja w sprawie podatku rolnego (IR-1)**
- Załącznik Nr 6. Deklaracja na podatek rolny (DR-1)**
- Załącznik Nr 7. Załącznik - dane o nieruchomościach rolnych (ZR-1/A)**
- Załącznik Nr 8. Załącznik - dane o zwolnieniach w podatku rolnym (ZR-1/B)**
- Załącznik Nr 9. Informacja w sprawie podatku leśnego (IL-1)**
- Załącznik Nr 10. Deklaracja na podatek leśny (DL-1)**
- Załącznik Nr 11. Załącznik - dane o nieruchomościach leśnych (ZL-1/A)**
- Załącznik Nr 12. Załącznik - dane o zwolnieniach w podatku leśnym (ZL-1/B)**

I. Numer Identyfikacji Podatkowej składającej informację

## IN – 1 INFORMACJA W SPRAWIE PODATKU OD NIERUCHOMOŚCI

na

Rok

Podstawa prawna: Ustawa z dnia 12 stycznia 1991 r. o podatkach i opłatach lokalnych (tekst jednolity: Dz. U. z 2006 r. Nr 121, poz. 844 ze zm.)  
Składający: Formularz przeznaczony dla osób fizycznych będących właścicielami nieruchomości lub obiektów budowlanych, posiadaczami samoistnymi nieruchomości lub obiektów budowlanych, użytkownikami wieczystymi gruntów, posiadaczami nieruchomości lub ich części albo obiektów budowlanych lub ich części, stanowiących własność Skarbu Państwa lub jednostki samorządu terytorialnego.  
Termin składania: W terminie 14 dni od zaistnienia okoliczności mających wpływ na powstanie, bądź wygaśnięcie obowiązku podatkowego lub zaistnienia zdarzenia mającego wpływ na wysokość podatku.  
Miejsce składania: Urząd Miasta i Gminy w Serocku właściwy ze względu na miejsce położenia przedmiotów opodatkowania.

### A. MIEJSCE SKŁADANIA INFORMACJI

2. Burmistrz Miasta i Gminy w Serocku  
Adres: Serock, Rynek 21

### B. DANE SKŁADAJĄCEGO INFORMACJĘ

#### B.1 DANE IDENTYFIKACYJNE

3. Rodzaj podmiotu (zaznaczyć właściwą kratkę)

1. właściciel, użytkownik lub posiadacz

2. współwłaściciel, współużytkownik lub współposiadacz

4. Nazwisko

5. Pierwsze imię, drugie imię

6. Identyfikator REGON/ Numer PESEL

Pola 7, 8, 9 należy wypełnić w przypadku, gdy numer PESEL nie został nadany.

7. Data urodzenia

8. Imię ojca

9. imię matki

#### B.2 ADRES ZAMIESZKANIA

10. Kraj

11. Województwo

12. Powiat

13. Gmina

14. Ulica

15. Numer domu / Numer lokalu

16. Miejscowość

17. Kod pocztowy

18. Poczta

### C. OKOLICZNOŚCI POWODUJĄCE KONIECZNOŚĆ ZŁOŻENIA INFORMACJI

19. Okoliczności (zaznaczyć właściwą kratkę)

1. informacja składana po raz pierwszy na dany rok

2. korekta uprzednio złożonej informacji (miesiąc- rok)

### D. DANE DOTYCZĄCE PRZEDMIOTÓW OPODATKOWANIA (z wyjątkiem zwolnionych)

#### D.1 POWIERZCHNIA GRUNTÓW

1. związanych z prowadzeniem działalności gospodarczej, bez względu na sposób zakwalifikowania w ewidencji gruntów i budynków

20.

.....m<sup>2</sup>

2. pod jeziorami, zajętych na zbiorniki wodne retencyjne lub elektrowni wodnych

21.

.....m<sup>2</sup>

3. pozostałe grunty, w tym zajęte na prowadzenie odpłatnej statutowej działalności pożytku publicznego przez organizacje pożytku publicznego

22.

.....m<sup>2</sup>

#### D.2 POWIERZCHNIA UŻYTKOWA BUDYNKÓW LUB ICH CZĘŚCI (\*)

1. mieszkalnych - ogółem

23.

.....m<sup>2</sup>

w tym:

- kondygnacji o wysokości od 1,40 do 2,20 m (zaliczyć 50% powierzchni)

24.

.....m<sup>2</sup>

- kondygnacji o wysokości powyżej 2,20 m

.....m<sup>2</sup>

\* Do powierzchni użytkowej budynku lub jego części należy zaliczyć powierzchnię mierzoną, po wewnętrznej długości ścian na wszystkich kondygnacjach, z wyjątkiem powierzchni klatek schodowych oraz szybów dźwigowych. Za kondygnację uważa się również garaże podziemne, piwnice, sutereny i poddasza użytkowe.

2. związanych z prowadzeniem działalności gospodarczej oraz od części budynków mieszkalnych zajętych na prowadzenie działalności gospodarczej ogółem w tym: - kondygnacji o wysokości od 1,40 do 2,20 m (zaliczyć 50% powierzchni) - kondygnacji o wysokości powyżej 2,20 m	25. .....m <sup>2</sup> .....m <sup>2</sup> .....m <sup>2</sup>
3. zajęte na prowadzenie działalności gospodarczej w zakresie obrotu kwalifikowanym materiałem siewnym ogółem w tym: - kondygnacji o wysokości od 1,40 do 2,20 m (zaliczyć 50% powierzchni) - kondygnacji o wysokości powyżej 2,20	26. .....m <sup>2</sup> .....m <sup>2</sup> .....m <sup>2</sup>
4. zajęte na prowadzenie działalności gospodarczej w zakresie świadczenia usług medycznych ogółem w tym: - kondygnacji o wysokości od 1,40 do 2,20 m (zaliczyć 50% powierzchni) - kondygnacji o wysokości powyżej 2,20	27. .....m <sup>2</sup> .....m <sup>2</sup> .....m <sup>2</sup>
5. Budynki gospodarcze i komórki	28. .....m <sup>2</sup>
6. pozostałych, w tym zajętych na prowadzenie odpłatnej statutowej działalności pożytku publicznego przez organizacje pożytku publicznego- ogółem w tym: - kondygnacji o wysokości od 1,40 do 2,20 m (zaliczyć 50% powierzchni) - kondygnacji o wysokości powyżej 2,20 m	29. .....m <sup>2</sup> .....m <sup>2</sup> .....m <sup>2</sup>
* inne niż wymienione w punkcie 1-5, np. budynki letniskowe	
<b>D.3 BUDOWLE</b>	
1. budowle (wartość, o której mowa w przepisach o podatku dochodowym)	30. .....zł.
<b>E. INFORMACJA O ZAŁĄCZNIKACH ( do niniejszej informacji dołączono)</b>	
31. Liczba załączników ZN-1/A	32. Załącznik ZN-1/B składany (zaznaczyć właściwą kratkę) <input type="checkbox"/> tak <input type="checkbox"/> nie
<b>F. OŚWIADCZENIE I PODPIS SKŁADAJĄCEGO / OSOBY REPREZENTUJĄCEJ SKŁADAJĄCEGO</b>	
Oświadczam, że są mi znane przepisy Kodeksu Karnego skarbowego o odpowiedzialności za podanie danych niezgodnych z rzeczywistością.	
33. Imię	34. Nazwisko
35. Data wypełnienia (data – miesiąc – rok)	36. Podpis (pieczęć) składającego / osoby reprezentującej składającego
<b>G. ADNOTACJE ORGANU PODATKOWEGO</b>	
37. Uwagi organu podatkowego	
38. Identyfikator przyjmującego formularz	39. Data i podpis przyjmującego formularz



1. Numer Identyfikacji Podatkowej składającego deklarację

DN-1

**DEKLARACJA NA PODATEK OD NIERUCHOMOŚCI**

na

Rok

Podstawa prawna: Ustawa z dnia 12 stycznia 1991 r. o podatkach i opłatach lokalnych (tekst jednolity: Dz. U. z 2006 r. Nr 121, poz. 844 ze zm.).  
Składający: Formularz przeznaczony dla osób prawnych, jednostek organizacyjnych oraz spółek nie mających osobowości prawnej będących właścicielami nieruchomości lub obiektów budowlanych, posiadaczami samodzielnymi nieruchomości lub obiektów budowlanych, użytkownikami wieczystymi gruntów, posiadaczami nieruchomości lub ich części albo obiektów budowlanych lub ich części, stanowiących własność Skarbu Państwa lub jednostki samorządu terytorialnego oraz dla osób fizycznych będących współwłaścicielami lub współposiadaczami z osobami prawnymi, bądź z innymi organizacjami nie posiadającymi osobowości prawnej lub ze spółkami nie posiadającymi osobowości prawnej, z wyjątkiem osób tworzących wspólnotę mieszkaniową.  
Termin składania: Do 15 stycznia każdego roku podatkowego: w terminie 14 dni od zaistnienia okoliczności mających wpływ na powstanie, bądź wygaśnięcie obowiązku podatkowego lub zaistnienia zdarzeń mających wpływ na wysokość podatku.  
Miejsce składania: Urząd Miasta i Gminy w Serocku właściwy ze względu na miejsce położenia przedmiotów opodatkowania.

**A. MIEJSCE SKŁADANIA DEKLARACJI**

2. Burmistrz Miasta i Gminy w Serocku  
Adres: Serock, Rynek 21

**B. DANE SKŁADAJĄCEGO DEKLARACJĘ** (niepotrzebne skreślić)

\* - dotyczy składającego deklarację nie będącego osobą fizyczną      \*\* - dotyczy składającego deklarację będącego osobą fizyczną

**B.1 DANE IDENTYFIKACYJNE**

3. Rodzaj składającego deklarację (zaznaczyć właściwą kratkę)

1. osoba fizyczna       2. osoba prawna       3. jednostka organizacyjna, w tym spółka, nie posiadająca osobowości prawnej

4. Rodzaj podmiotu (zaznaczyć właściwą kratkę)

1. właściciel, użytkownik lub posiadacz       2. współwłaściciel, współużytkownik lub współposiadacz

5. Nazwa pełna\* / Nazwisko\*\*

6. Nazwa skrócona\* / Pierwsze imię, drugie imię\*\*

7. Identyfikator REGON\* / Numer PESEL\*\*

Pole 8, 9, 10 wypełnia osoba fizyczna w przypadku, gdy numer PESEL nie został nadany.

8. Data urodzenia (dzień- miesiąc-rok)

9. Imię ojca

10. Imię matki

**B.2 ADRES SIEDZIBY\* / ADRES ZAMIESZKANIA\*\***

11. Kraj	12. Województwo	13. Powiat
14. Gmina	15. Ulica	16. Numer domu / numer lokalu
17. Miejscowość	18. Kod pocztowy	19. Poczta

**C. OBOWIĄZEK ZŁOŻENIA DEKLARACJI**

Podatnik ma obowiązek złożenia wraz z korektą deklaracji pisemnego uzasadnienia przyczyny korekty- art.81 ustawy Ordynacja podatkowa.

20. Okoliczności powodujące obowiązek złożenia deklaracji (zaznaczyć właściwą kratkę)

1. deklaracja roczna       2. korekta deklaracji rocznej (miesiąc- rok)

**D. DANE DOTYCZĄCE PRZEDMIOTÓW OPODATKOWANIA** (z wyjątkiem zwolnionych)

Wyszczególnienie	Podstawa Opodatkowania w m <sup>2</sup> (ha) z dokładnością do 1 m <sup>2</sup>	Stawka podatku wynikająca z Uchwały Rady Miejskiej w Serocku (ogłoszona w Dz. Urzędowym Woj. Mazowieckiego w roku poprzedzającym dany rok) w zł, gr.	Kwota podatku
------------------	---	--	---------------

**D.1 POWIERZCHNIA GRUNTÓW**

1. związanych z prowadzeniem dział. gospodarczej, bez względu na sposób zakwalifikowania w ewidencji gruntów i budynków	21. .....m <sup>2</sup>	22. zł	23. .....
2. pod jeziorami, zajętych na zbiorniki wodne retencyjne lub elektrowni wodnych	24. .....ha	25. zł	26. .....
3. pozostałe grunty, w tym zajęte na prowadzenie odpłatnej statutowej działalności pożytku publicznego przez organizację pożytku publicznego	27. .....m <sup>2</sup>	28. zł	29. .....

**D.2 POWIERZCHNIA UŻYTKOWA BUDYNKU LUB ICH CZĘŚCI (\*)**

1. mieszkalnych – ogółem	30. .....m <sup>2</sup>	31. zł	32. .....
w tym:	33. .....m <sup>2</sup>	34. zł	35. .....
- kondygnacji o wys. od 1,40 do 2,20 m (zaliczyć 50% powierzchni)	.....m <sup>2</sup>		
- kondygnacji o wys. powyżej 2,20 m	.....m <sup>2</sup>		
* Do powierzchni użytkowej budynku lub jego części należy zaliczyć powierzchnię mierzoną, po wewnętrznej długości ścian na wszystkich kondygnacjach, z wyjątkiem klatek schodowych oraz szybów dźwigowych. Za kondygnację uważa się również garaże podziemne, piwnice, suteryny i poddasza użytkowe.			
2. związanych z prowadzeniem dział. gospodarczej oraz od części budynków mieszkalnych zajętych na prowadzenie dział. gospodarczej ogółem, w tym:	36. .....m <sup>2</sup>	37. zł	38. .....
- kondygnacji o wys. od 1,40 do 2,20 m (zaliczyć 50% powierzchni)	.....m <sup>2</sup>		
- kondygnacji o wys. powyżej 2,20 m	.....m <sup>2</sup>		
3. zajęte na prowadzenie dział. gospodarczej w zakresie obrotu kwalifikowanym materiałem siewnym ogółem, w tym:	39. .....m <sup>2</sup>	40. zł	41. .....
- kondygnacji o wys. od 1,40 do 2,20 m (zaliczyć 50% powierzchni)	.....m <sup>2</sup>		
- kondygnacji o wys. powyżej 2,20 m	.....m <sup>2</sup>		
4. zajęte na prowadzenie dział. gospodarczej w zakresie świadczeń usług medycznych ogółem, w tym:	42. .....m <sup>2</sup>	43. zł	44. .....
- kondygnacji o wys. od 1,40 do 2,20 m (zaliczyć 50% powierzchni)	.....m <sup>2</sup>		
- kondygnacji o wys. powyżej 2,20 m	.....m <sup>2</sup>		
5. Budynki gospodarcze i komórki	45. .....m <sup>2</sup>	46. zł	47. .....
6. pozostałych, w tym zajęte na prowadzenie odpłatnej statutowej działalności pożytku publicznego przez organizacje pożytku publicznego - ogółem *	48. .....m <sup>2</sup>	49. zł	50. .....
w tym:			
- kondygnacji o wys. od 1,40 do 2,20 m (zaliczyć 50% powierzchni)	.....m <sup>2</sup>		
kondygnacji o wys. powyżej 2,20 m	.....m <sup>2</sup>		

\* inne niż wymienione w punkcie 1-5, np. budynki lotniskowe

**D.3 BUDOWLE**

1. budowle (wartość, o której mowa w przepisach o podatkach dochodowych)	51. .....	52.	53. .....
--	--------------	-----	--------------

**E. ŁĄCZNA KWOTA PODATKU**

Kwota podatku ( w pełnych złotych)	54. .....
------------------------------------	--------------

**F. INFORMACJA O ZAŁĄCZNIKACH (do niniejszej deklaracji dołączono)**

55. Liczba załączników ZN-1/A .....	56. Załącznik ZN-1/B (zaznaczyć właściwą kratkę) <input type="checkbox"/> Tak <input type="checkbox"/> nie
--	---

**G. OŚWIADCZENIE I PODPIS SKŁADAJĄCEGO / OSOBY REPREZENTUJĄCEJ SKŁADAJĄCEGO**

Oświadczam, że są mi znane przepisy Kodeksu karnego skarbowego o odpowiedzialności za podanie danych niezgodnych z rzeczywistością.


55. Imię	56. Nazwisko
57. Data wypełnienia (dzień – miesiąc – rok)	58. Podpis (pieczęć) składającego / osoby reprezentującej składającego

**H. ADNOTACJE ORGANU PODATKOWEGO**

59. Uwagi organu podatkowego	
<p><b>Nr konta: Urząd Miasta i Gminy Serock</b>  <b>Bank DnB NORD POLSKA S.A.</b>  <b>O/Serock 77 1370 1066 0000 1801 4036 5205</b></p>	
60. Identyfikator przyjmującego formularz	61. Data i podpis przyjmującego formularz

**\*\*\*)Pouczenie**

Niniejsza deklaracja stanowi podstawę do wystawienia tytułu wykonawczego, zgodnie z przepisami ustawy z dnia 17 czerwca 1966 r. o postępowaniu egzekucyjnym w administracji (Dz.U. z 2002r. Nr 110, poz. 968 ze zm.).



1. Numer Identyfikacji Podatkowej podatnika

**ZN-1/A**

## DANE O NIERUCHOMOŚCIACH

Załącznik ZN-1/A przeznaczony jest dla jednej nieruchomości. W przypadku, gdy podatnik posiada na terenie gminy więcej niż jedną nieruchomość należy wypełnić odrębne załączniki.

2. Nr załącznika

### A. PRZEZNACZENIE FORMULARZA

3. Niniejszy formularz stanowi załącznik do (zaznaczyć właściwy kwadrat):

1. deklaracji DN-1

2. informacji IN- 1

### B. DANE PODATNIKA

\* - dotyczy podatnika niebędącego osobą fizyczną

\*\* - dotyczy podatnika będącego osobą fizyczną

#### B.1. DANE IDENTYFIKACYJNE

4. Rodzaj podatnika (zaznaczyć właściwy kwadrat):

1. osoba fizyczna

2. osoba prawna

3. jednostka organizacyjna, w tym spółka, nieposiadająca osobowości prawnej

5. Nazwa pełna \* / Nazwisko \*\*

6. Nazwa skrócona \* / Pierwsze imię, drugie imię \*\*

7. Identyfikator REGON

8. Numer PESEL \*\*

A

### C. DANE O NIERUCHOMOŚCIACH I OBIEKTACH BUDOWLANYCH PODLEGAJĄCYCH OPODATKOWANIU LUB ZWOLNIENIU

#### C.1. POŁOŻENIE NIERUCHOMOŚCI

9. Położenie nieruchomości (adres)

#### C.2. TYTUŁ PRAWNY (zaznaczyć właściwy kwadrat):

10. Rodzaj własności

1. własność

2. współwłasność

11. Rodzaj posiadania samoistnego

1. posiadanie

2. współposiadanie

12. Rodzaj użytkowania

1. użytkowanie wieczyste

2. współużytkowanie

13. Rodzaj posiadania zależnego

1. posiadanie

2. współposiadanie

#### C.3. IDENTYFIKATORY GEODEZYJNE DZIAŁEK, BUDYNKÓW, LOKALI <sup>1)</sup>

14. Działki

15. Budynki

16. Lokale

#### C.4. KSIĘGA WIECZYSTA

17. Numer księgi wieczystej (zbioru dokumentów)

18. Nazwa sądu

1) Identyfikatory wykazuje się, jeżeli zostały nadane.

1. Numer Identyfikacji Podatkowej podatnika

**ZN-1/B**

**DANE O ZWOLNIENIACH PODATKOWYCH  
W PODATKU OD NIERUCHOMOŚCI**

**A. PRZEZNACZENIE FORMULARZA**

2. Niniejszy formularz stanowi załącznik do (zaznaczyć właściwy kwadrat):

1. deklaracji DN-1

2. informacji IN-1

**B. DANE PODATNIKA**

\* - dotyczy podatnika niebędącego osobą fizyczną

\*\* - dotyczy podatnika będącego osobą fizyczną

**B.1. DANE IDENTYFIKACYJNE**

3. Rodzaj podatnika (zaznaczyć właściwy kwadrat):

1. osoba fizyczna

2. osoba prawna

3. jednostka organizacyjna, w tym spółka, nieposiadająca osobowości prawnej

4. Nazwa pełna \* / Nazwisko \*\*

5. Nazwa skrócona \* / Pierwsze imię, drugie imię \*\*

6. Identyfikator REGON

7. Numer PESEL \*\*

**C. DANE DOTYCZĄCE ZWOLNIEN PODATKOWYCH WYNIKAJĄCYCH Z USTAWY LUB UCHWAŁY RADY GMINY**

Tytuł prawny zwolnienia	Grunty powierzchnia w m <sup>2</sup>	Budynki lub ich części powierzchnia użytkowa w m <sup>2</sup>	Budowle wartość w zł
Art.7 ust.1 pkt 1 – budowle wchodzące w skład infrastruktury kolejowej w rozumieniu przepisów o transporcie kolejowym oraz zajęte pod nie grunty, jeżeli: a) zarządca infrastruktury jest obowiązany do jej udostępniania licencjonowanym przewoźnikom kolejowym, lub b) są przeznaczone wyłącznie do przewozu osób, wykonywanego przez przewoźnika kolejowego, który równocześnie zarządza tą infrastrukturą bez udostępniania jej innym przewoźnikom, lub c) tworzą linie kolejowe o szerokości torów większej niż 1435 mm.	8.		9.
Art.7 ust.1 pkt 2 – budowle infrastruktury portowej, budowle infrastruktury zapewniającej dostęp do portów i przystani morskich oraz zajęte pod nie grunty	10.		11.
Art.7 ust.1 pkt 2a – grunty, które znajdują się w posiadaniu podmiotu zarządzającego portem lub przystanią morską, pozyskane na potrzeby rozwoju portu lub przystani morskiej, zajęte na działalność określoną w statucie tego podmiotu, położone w granicach portów i przystani morskich – od pierwszego dnia miesiąca następującego po miesiącu, w którym podmiot ten wszedł w ich posiadanie – nie dłużej niż przez okres 5 lat, z wyjątkiem gruntów zajętych przez podmiot inny niż podmiot zarządzający portem lub przystanią morską	12.		
Art.7 ust.1 pkt 3 – budynki, budowle i zajęte pod nie grunty na obszarze części lotniczych lotnisk użytku publicznego	13.	14.	15.
Art.7 ust.1 pkt 4 – budynki gospodarcze lub ich części: a) służące działalności leśnej lub rybackiej, b) położone na gruntach gospodarstw rolnych, służące wyłącznie działalności rolniczej, c) zajęte na prowadzenie działów specjalnych produkcji rolnej		16.	
Art.7 ust.1 pkt 5 – nieruchomości lub ich części zajęte na potrzeby prowadzenia przez stowarzyszenia statutowej działalności wśród dzieci i młodzieży w zakresie oświaty, wychowania, nauki i techniki, kultury fizycznej i sportu, z wyjątkiem wykorzystywanych do prowadzenia działalności gospodarczej, oraz grunty zajęte trwale na obozowiska i bazy wypoczynkowe dzieci i młodzieży	17.	18.	
Art.7 ust.1 pkt 6 - grunty i budynki wpisane indywidualnie do rejestru zabytków, pod warunkiem ich utrzymania i konserwacji, zgodnie z przepisami o ochronie zabytków, z wyjątkiem części zajętych na prowadzenie działalności gospodarczej	19.	20.	



Tytuł prawny zwolnienia	Grunty powierzchnia w m <sup>2</sup>	Budynki lub ich części powierzchnia użytkowa w m <sup>2</sup>	Budowle wartość w zł
Art.7 ust.1 pkt 7 - grunty i budynki we władaniu muzeów rejestrowanych	21.	22.	
Art.7 ust.1 pkt 8 - grunty położone na obszarach objętych ochroną ścisłą, czynną lub krajobrazową, a także budynki i budowle trwale związane z gruntem, służące bezpośrednio osiągnięciu celów z zakresu ochrony przyrody - w parkach narodowych oraz w rezerwach przyrody	23.	24.	25.
Art.7 ust.1 pkt 8a - będące własnością Skarbu Państwa: grunty pokryte wodami jezior o ciągłym dopływie lub odpływie wód powierzchniowych oraz grunty zajęte pod sztuczne zbiorniki wodne	26.		
Art.7 ust.1 pkt 9 - budowle wałów ochronnych, grunty pod wałami ochronnymi i położone w międzywałach, z wyjątkiem zajętych na prowadzenie działalności gospodarczej przez inne podmioty niż spółki wodne, ich związki oraz związki wałowe	27.		28.
Art.7 ust.1 pkt 10 - grunty stanowiące nieużytki, użytki ekologiczne, grunty zadrzewione i zakrzewione, z wyjątkiem zajętych na prowadzenie działalności gospodarczej	29.		
Art.7 ust.1 pkt 11 - grunty stanowiące działki przyzagrodowe członków rolniczych spółdzielni produkcyjnych, którzy spełniają jeden z warunków: a) osiągnęli wiek emerytalny, b) są inwalidami zaliczonymi do I albo II grupy, c) są niepełnosprawnymi o znacznym lub umiarkowanym stopniu niepełnosprawności, d) są osobami całkowicie niezdolnymi do pracy w gospodarstwie rolnym albo niezdolnymi do samodzielnej egzystencji	30.		
Art.7 ust.1 pkt 12 - budynki położone na terenie rodzinnych ogrodów działkowych, nieprzekraczające norm powierzchni ustalonych w przepisach Prawa budowlanego dla altan i obiektów gospodarczych, z wyjątkiem zajętych na działalność gospodarczą		31.	
Art.7 ust.1 pkt 13 - budynki i budowle zajęte przez grupę producentów rolnych wpisaną do rejestru tych grup, wykorzystywane wyłącznie na prowadzenie działalności w zakresie sprzedaży produktów lub grup produktów wytworzonych w gospodarstwach członków grupy lub w zakresie określonym w art.4 ust.2 ustawy z dnia 15 września 2000 r. o grupach producentów rolnych i ich związkach oraz o zmianie innych ustaw, zgodnie z jej aktem założycielskim.		32.	33.
Art.7 ust.1 pkt 14 - nieruchomości lub ich części zajęte na prowadzenie nieodpłatnej statutowej działalności pożytku publicznego przez organizacje pożytku publicznego	34.	35.	36.
Art.7 ust.2 pkt 1 - uczelnie, zwolnienie nie dotyczy przedmiotów opodatkowania zajętych na działalność gospodarczą	37.	38.	
Art.7 ust.2 pkt 2 - szkoły, placówki, zakłady kształcenia i placówki doskonalenia nauczycieli - publiczne i niepubliczne, oraz organy prowadzące te szkoły, placówki i zakłady, z tytułu zarządu, użytkowania lub użytkowania wieczystego nieruchomości szkolnych; zwolnienie nie dotyczy przedmiotów opodatkowania zajętych na działalność gospodarczą inną niż działalność oświatowa	39.	40.	
Art.7 ust.2 pkt 3 - placówki naukowe PAN; zwolnienie nie dotyczy przedmiotów opodatkowania zajętych na działalność gospodarczą	41.	42.	
Art.7 ust.2 pkt 4 - prowadzący zakłady pracy chronionej lub zakłady aktywności zawodowej - w zakresie przedmiotów opodatkowania zgłoszonych wojewodzie, jeżeli zgłoszenie zostało potwierdzone decyzją w sprawie przyznania statusu zakładu pracy chronionej lub zakładu aktywności zawodowej albo zaświadczeniem - zajętych na prowadzenie tego zakładu, z wyjątkiem przedmiotów opodatkowania znajdujących się w posiadaniu zależnym podmiotów niebędących prowadzącymi zakłady pracy chronionej lub zakłady aktywności zawodowej	43.	44.	45.
Art.7 ust.2 pkt 5 - jednostki badawczo-rozwojowe, z wyjątkiem przedmiotów opodatkowania zajętych na działalność gospodarczą	46.	47.	
Art.7 ust.2 pkt 5a - przedsiębiorcy o statusie centrum badawczo-rozwojowego uzyskany na zasadach określonych w ustawie z dnia 29 lipca 2005 r. o niektórych formach wspierania działalności innowacyjnej (Dz.U. Nr 179, poz.1484) w odniesieniu do przedmiotów opodatkowania zajętych na cele prowadzonych badań i prac rozwojowych	48.	49.	50.
Art.7 ust.2 pkt 6 - Polski Związek Działkowców, z wyjątkiem przedmiotów opodatkowania zajętych na działalność gospodarczą	51.	52.	

I. Numer Identyfikacji Podatkowej składającego deklarację

## IR-1 INFORMACJA W SPRAWIE PODATKU ROLNEGO

na

Rok

Podstawa prawna: Ustawa z dnia 15 listopada 1984 r. o podatku rolnym (tekst jednolity: Dz. U. z 1993r. Nr 94, poz. 431 ze zm.)  
Składający: Formularz przeznaczony dla osób fizycznych będących właścicielami gruntów, posiadaczami samoistnymi gruntów, użytkownikami wieczystymi gruntów, posiadaczami gruntów na podstawie umowy zawartej stosownie do przepisów o ubezpieczeniu społecznym rolników oraz posiadaczami gruntów, stanowiących własność Skarbu Państwa lub jednostki samorządu terytorialnego  
Termin składania: w terminie 14 dni od zaistnienia okoliczności mających wpływ na powstanie, bądź wygaśnięcie obowiązku podatkowego lub zaistnienia zdarzeń mających wpływ na wysokość podatku.  
Miejsce składania: Urząd Miasta i Gminy w Serocku właściwy ze względu na miejsce położenia gruntów.

### A. MIEJSCE SKŁADANIA DEKLARACJI

2. Burmistrz Miasta i Gminy w Serocku  
Adres: Serock ul. Rynek 21

### B. DANE SKŁADAJĄCEGO INFORMACJĘ

#### B.1 DANE IDENTYFIKACYJNE

3. Rodzaj własności, posiadania (zaznaczyć właściwą kratkę)  
 1. właściciel, użytkownik lub posiadacz nieruchomości  2. współwłaściciel, współużytkownik lub współposiadacz nieruchomości

4. Nazwisko

5. Pierwsze imię, drugie imię

6. Identyfikator REGON\* / Numer PESEL\*\*

Pola 7, 8, 9 należy wypełnić w przypadku, gdy numer PESEL nie został nadany

7. Data urodzenia

8. Imię ojca

9. imię matki

#### B.2 ADRES SIEDZIBY\* / ADRES ZAMIESZKANIA\*\*

10. Kraj	11. Województwo	12. Powiat
13. Gmina	14. Ulica	15. Numer domu / numer lokalu
16. Miejscowość	17. Kod pocztowy	18. Poczta

### C. OKOLICZNOŚCI POWODUJĄCE KONIECZNOŚĆ ZŁOŻENIA DEKLARACJI

19. Okoliczności (zaznaczyć właściwą kratkę)  
 1. informacje składane po raz pierwszy na dany rok  2. korekta uprzednio złożonej informacji

### D. DANE DOTYCZĄCE UŻYTKÓW ROLNYCH STANOWIĄCYCH GOSPODARSTWO ROLNE - NIEPODLEGAJĄCYCH ZWOLNIENIU

Klasy użytków  
wynikające z ewidencji  
gruntów i budynków

Powierzchnia gruntu w hektarach fizycznych

#### GRUNTY ORNE

I

II

IIIa

IIIb

IVa

IVb

#### ŁĄKI I PASTWISKA

I

II

III

IV

#### SADY

I

II


III, IIIa

IIIb

IV, IVa

IVb

<b>GRUNTY POD STAWAMI NEZARYBIONYMI –grunty orne</b>	
I	
II	
IIIa	
IIIb	
IVa	
IVb	
<b>GRUNTY POD STAWAMI NEZARYBIONYMI – łąki i pastwiska</b>	
I	
II	
III	
IV	
<b>GRUNTY ROLNE ZABUDOWANE- grunty orne</b>	
I	
II	
IIIa	
IIIb	
IVa	
IVb	
<b>GRUNTY ROLNE ZABUDOWANE- łąki i pastwiska</b>	
I	
II	
III	
IV	
<b>ROWY – grunty orne</b>	
I	
II	
IIIa	
IIIb	
IVa	
IVb	
<b>ROWY – łąki i pastwiska</b>	
I	
II	
III	
IV	
<b>E.DANE DOTYCZĄCE UŻYTKÓW ROLNYCH NIESTANOWIĄCYCH GOSPODARSTWA ROLNEGO- NIEPODLEGAJĄCYCH ZWOLNIENIU</b>	
Powierzchnia w ha	20.
<b>F. INFORMACJA O ZAŁĄCZNIKACH (do niniejszej informacji dołączono)</b>	
21. liczba załączników ZR-1/A	22. Załącznik ZR-1/B składany (zaznaczyć właściwą kratkę) <input type="checkbox"/> tak <input type="checkbox"/> nie
<b>G. OŚWIADCZENIE I PODPIS SKŁADAJĄCEGO / OSOBY REPREZENTUJĄCEJ SKŁADAJĄCEGO</b> Oświadczam, że są mi znane przepisy Kodeksu karnego skarbowego o odpowiedzialności za podanie danych niezgodnych z rzeczywistością.	
23. Imię	24. Nazwisko
25. Datę wypełnienia (dzień – miesiąc –rok)	26. Podpis (pieczęć) składającego / osoby reprezentującej składającego
<b>H. ADNOTACJE ORGANU PODATKOWEGO</b>	
27. Uwagi organu podatkowego	
28. Identyfikator przyjmującego formularz	29. Data i podpis przyjmującego formularz



1. Numer Identyfikacji Podatkowej składającego deklarację

DR-1

**DEKLARACJA NA PODATEK ROLNY**

Rok

na

Podstawa prawna: Ustawa z dnia 15 listopada 1984 r. o podatku rolnym (tekst jednolity: Dz. U. z 1993r. Nr 94, poz. 431 ze zm.)  
Składający: Formularz przeznaczony dla osób prawnych, jednostek organizacyjnych oraz spółek nie posiadających osobowości prawnej będących właścicielami gruntów, posiadaczami samoistnymi gruntów, użytkownikami wieczystymi gruntów, posiadaczami gruntów, stanowiących własność Skarbu Państwa lub jednostki samorządu terytorialnego oraz dla osób fizycznych będących współwłaścicielami lub współposiadaczami z osobami prawnymi lub z jednostkami organizacyjnymi, w tym spółkami nie posiadającymi osobowości prawnej.  
Termin składania: Do 15 stycznia każdego roku podatkowego lub w terminie 14 dni od zaistnienia okoliczności mających wpływ na powstanie bądź wygaśnięcie obowiązku podatkowego lub wysokości opodatkowania.  
Miejsce składania: Urząd Miasta i Gminy w Serocku właściwy ze względu na miejsce położenia nieruchomości.

**A. MIEJSCE SKŁADANIA DEKLARACJI**

2. Burmistrz Miasta i Gminy w Serocku  
Adres: 05-140 Serock, Rynek 21

**B. DANE SKŁADAJĄCEGO DEKLARACJĘ** (niepotrzebne skreślić)

\* - dotyczy składającego deklarację nie będącego osobą fizyczną      \*\* - dotyczy składającego deklarację będącego osobą fizyczną

**B.1 DANE IDENTYFIKACYJNE**

3. Rodzaj składającego deklarację (zaznaczyć właściwą pozycję)  
 1. osoba fizyczna       2. osoba prawna       3. jednostka organizacyjna, w tym spółka, nie posiadająca osobowości prawnej

4. Rodzaj własności, posiadania (zaznaczyć właściwą pozycję)  
 1. właściciel, użytkownik lub posiadacz       2. współwłaściciel, współużytkownik lub współposiadacz

5. Nazwa pełna\* / Nazwisko\*\*

6. Nazwa skrócona\* / Pierwsze imię, drugie imię\*\*

7. Identyfikator REGON\* / Numer PESEL\*\*

Pole 8, 9, 10 wypełnia osoba fizyczna w przypadku, gdy numer PESEL nie został nadany.

8. Data urodzenia (dzień -miesiąc-rok)      9. Imię ojca      10. Imię matki

**B.2 ADRES SIEDZIBY\* / ADRES ZAMIESZKANIA\*\***

11. Kraj	12. Województwo	13. Powiat
14. Gmina	15. Ulica	16. Numer domu / numer lokalu
17. Miejscowość	18. Kod pocztowy	19. Poczta

**C. OKOLICZNOŚCI POWODUJĄCE KONIECZNOŚĆ ZŁOŻENIA DEKLARACJI**

20. Okoliczności (zaznaczyć właściwą kratkę)  
 1. deklaracja roczna       2. korekta deklaracji rocznej

**D. DANE DOTYCZĄCE UŻYTKÓW ROLNYCH STANOWIĄCYCH GOSPODARSTWO ROLNE- nie podlegających zwolnieniu**

**D.1. GRUNTY ORNE**

Klasa	Powierzchnia w ha	Przelicznik	Powierzchnia w ha przeliczeniowych
	a	b	c
I			
II			
IIIa			
IIIb			
IVa			
IVb			

**D.2. ŁĄKI I PASTWISKA**

I		
II		
III		
IV		

**D.3. SADY**

I		
II		
III, IIIa		
IIIb		
IV, IVa		


**D.4. GRUNTY POD STAWAMI NIEZARYBIONYMI- grunty orne**

I		
II		
IIIa		
IIIb		
IVa		
IVb		

<b>D.5. GRUNTY POD STAWAMI NIEZARYBIONYMI- łąki i pastwiska</b>			
I			
II			
III			
IV			
<b>D.6. GRUNTY ROLNE ZABUDOWANE - grunty orne</b>			
I			
II			
IIIa			
IIIb			
IVa			
IVb			
<b>D.7. GRUNTY ROLNE ZABUDOWANE - łąki i pastwiska</b>			
I			
II			
III			
IV			
<b>D.8. ROWY- grunty orne</b>			
I			
II			
IIIa			
IIIb			
IVa			
IVb			
<b>D.9. ROWY- łąki i pastwiska</b>			
I			
II			
III			
IV			
<b>D.10. ŁĄCZNA POWIERZCHNIA UŻYTKÓW ROLNYCH STANOWIĄCYCH GOSPODARSTWO ROLNE</b>			
Powierzchnia w ha (suma z części od D.1 do D.9 kol.a)		Powierzchnia w ha przeliczeniowych (suma z części od D.1 do D.9 kol.c.)	
<b>E. ŁĄCZNA KWOTA PODATKU OD GOSPODARSTW ROLNYCH</b>			
Łączna powierzchnia w ha przeliczeniowych			
Stawka podatku			
Kwota podatku ( w pełnych złotych)***)		zł, gr.	
		zł	
<b>F. DANE DOTYCZĄCE UŻYTKÓW ROLNYCH NIESTANOWIĄCYCH GOSPODARSTW ROLNYCH NIEPODLEGAJĄCYCH ZWOLNIENIU</b>			
16. Powierzchnia w ha	17. Stawka podatku	18. Kwota podatku (w pełnych złotych)	
		zł, gr.	
		zł	
<b>G. INFORMACJA O ZAŁĄCZNIKACH (do niniejszej deklaracji dołączono)</b>			
19. Liczba załączników ZR-1/A	20. Załącznik ZR-1/B składany (zaznaczyć właściwą kratkę)		
	<input type="checkbox"/> tak <input type="checkbox"/> nie		
<b>H. OŚWIADCZENIE I PODPIS SKŁADAJĄCEGO / OSOBY REPREZENTUJĄCEJ SKŁADAJĄCEGO</b>			
Oświadczam, że są mi znane przepisy Kodeksu karnego skarbowego o odpowiedzialności za podanie danych niezgodnych z rzeczywistością.			
21. Imię		22. Nazwisko	
23. Data wypełnienia (dzień – miesiąc – rok)		24. Podpis (pieczęć) składającego / osoby reprezentującej składającego	
<b>I. ADNOTACJE ORGANU PODATKOWEGO</b>			
25. Uwagi organu podatkowego			
Nr konta: <b>Urząd Miasta i Gminy Serock</b>			
Bank <b>DnB NORD POLSKA S.A.</b>			
O/Serock <b>77 1370 1066 0000 1801 4036 5205</b>			
26. Identyfikator przyjmującego formularz		27. Data i podpis przyjmującego formularz	

**\*\*\*) Pouczenie**

Niniejsza deklaracja stanowi podstawę do wystawienia tytułu wykonawczego, zgodnie z przepisami ustawy z dnia 17 czerwca 1966 r. postępowaniu egzekucyjnym w administracji (Dz. U. z 2002 r. Nr 110, poz. 968 ze zm.).



1. Numer Identyfikacji Podatkowej podatnika

ZR-1/A

## DANE O NIERUCHOMOŚCIACH ROLNYCH

Załącznik ZR-1/A przeznaczony jest dla jednej nieruchomości. W przypadku, gdy podatnik posiada na terenie gminy więcej niż jedną nieruchomość należy wypełnić odrębne załączniki.

2. Nr załącznika

### A. PRZEZNACZENIE FORMULARZA

3. Niniejszy formularz stanowi załącznik do (zaznaczyć właściwy kwadrat):

1. deklaracji DR-1

2. informacji IR- 1

### B. DANE PODATNIKA

\* - dotyczy podatnika niebędącego osobą fizyczną

\*\* - dotyczy podatnika będącego osobą fizyczną

4. Rodzaj podatnika (zaznaczyć właściwy kwadrat):

1. osoba fizyczna

2. osoba prawna

3. jednostka organizacyjna, w tym spółka, nieposiadająca osobowości prawnej

5. Nazwa pełna \* / Nazwisko \*\*

6. Nazwa skrócona \* / Pierwsze imię, drugie imię \*\*

7. Identyfikator REGON

8. Numer PESEL \*\*

### C. DANE O NIERUCHOMOŚCIACH ROLNYCH PODLEGAJĄCYCH OPODATKOWANIU LUB ZWOLNIENIU

#### C.1. POŁOŻENIE NIERUCHOMOŚCI

9. Położenie nieruchomości (adres)

#### C.2. TYTUŁ PRAWNY (zaznaczyć właściwy kwadrat):

10. Rodzaj własności

1. własność

2. współwłasność

11. Rodzaj posiadania samodzielnego

1. posiadanie

2. współposiadanie

12. Rodzaj użytkowania

1. użytkowanie wieczyste

2. współużytkowanie wieczyste

13. Rodzaj posiadania zależnego

1. posiadanie

2. współposiadanie

#### C.3. IDENTYFIKATORY GEODEZYJNE DZIAŁEK

14. Działki

#### C.4. KSIĘGA WIECZYSTA

15. Numer księgi wieczystej (zbioru dokumentów)

16. Nazwa sądu

1. Numer Identyfikacji Podatkowej podatnika

ZR-1/B

## DANE O ZWOLNIENIACH I ULGACH PODATKOWYCH W PODATKU ROLNYM

### A. PRZEZNACZENIE FORMULARZA

2. Niniejszy formularz stanowi załącznik do (zaznaczyć właściwy kwadrat):

1. deklaracji DR-1

2. informacji IR-1

### B. DANE PODATNIKA

\* - dotyczy podatnika niebędącego osobą fizyczną

\*\* - dotyczy podatnika będącego osobą fizyczną

#### B.1. DANE IDENTYFIKACYJNE

3. Rodzaj podatnika (zaznaczyć właściwy kwadrat):

1. osoba fizyczna

2. osoba prawna

3. jednostka organizacyjna, w tym spółka, nieposiadająca osobowości prawnej

4. Nazwa pełna \* / Nazwisko \*\*

5. Nazwa skrócona \* / Pierwsze imię, drugie imię \*\*

6. Identyfikator REGON

7. Numer PESEL \*\*

### C. DANE DOTYCZĄCE ZWOLNIEŃ I ULG PODATKOWYCH WYNIKAJĄCYCH Z USTAWY LUB UCHWAŁY RADY GMINY

Tytuł prawny zwolnienia	Powierzchnia w ha fizycznych <sup>1)</sup>
Art.12 ust.1 pkt 1 - użytki rolne klasy V, VI i VIz	8.
Art.12 ust.1 pkt 1 - grunty zadrzewione i zakrzewione ustanowione na użytkach rolnych	9.
Art.12 ust.1 pkt 2 - grunty położone w pasie drogi granicznej	10.
Art.12 ust.1 pkt 3 - grunty orne, łąki i pastwiska objęte melioracją - w roku, w którym uprawy zostały zniszczone wskutek robót drenarskich	11.
Art.12 ust.1 pkt 4 - grunty przeznaczone na utworzenie nowego gospodarstwa rolnego lub powiększenie już istniejącego do powierzchni nieprzekraczającej 100 ha	12.
W przypadku korzystania z ulgi, po upływie okresu zwolnienia (zaznaczyć właściwy kwadrat)	13. Ulga <input type="checkbox"/> 75% <input type="checkbox"/> 50%
Art.12 ust.1 pkt 5 - grunty gospodarstw rolnych powstałe z zagospodarowania nieużytków	14.
W przypadku korzystania z ulgi, po upływie okresu zwolnienia (zaznaczyć właściwy kwadrat)	15. Ulga <input type="checkbox"/> 75% <input type="checkbox"/> 50%
Art.12 ust.1 pkt 6 - grunty gospodarstw rolnych otrzymane w drodze wymiany lub scalenia	16.
W przypadku korzystania z ulgi, po upływie okresu zwolnienia (zaznaczyć właściwy kwadrat)	17. Ulga <input type="checkbox"/> 75% <input type="checkbox"/> 50%
Art.12 ust.1 pkt 7 - grunty gospodarstw rolnych, na których zaprzestano produkcji rolnej	18.
Art.12 ust.1 pkt 8 - użytki ekologiczne	19.
Art.12 ust.1 pkt 9 - grunty zajęte przez zbiorniki wody służące do zaopatrzenia ludności w wodę	20.
Art.12 ust.1 pkt 10 - grunty pod wałami przeciwpowodziowymi i grunty położone w międzywałach	21.

Art.12 ust.1 pkt 11 - grunty wpisane do rejestru zabytków	22.
Art.12 ust.1 pkt 12 - grunty stanowiące działki przyzagrodowe członków rolniczych spółdzielni produkcyjnych	23.
Art.12 ust.2 pkt 1 - uczelnie	24.
Art.12 ust.2 pkt 2 - szkoły, placówki, zakłady kształcenia i placówki doskonalenia nauczycieli - publiczne i niepubliczne oraz organy prowadzące te szkoły, placówki i zakłady z tytułu zarządu, użytkowania lub użytkowania wieczystego gruntów	25.
Art.12 ust.2 pkt 3 - placówki naukowe Polskiej Akademii Nauk	26.
Art.12 ust.2 pkt 4 - prowadzący zakłady pracy chronionej lub zakłady aktywności zawodowej w zakresie gruntów zgłoszonych wojewodzie, jeżeli zgłoszenie zostało potwierdzone decyzją w sprawie przyznania statusu zakładu pracy chronionej lub zakładu aktywności zawodowej albo zaświadczeniem - zajętych na prowadzenie tego zakładu, z wyjątkiem gruntów znajdujących się w posiadaniu zależnym podmiotów niebędących prowadzącymi zakłady pracy chronionej lub zakłady aktywności zawodowej	27.
Art.12 ust.2 pkt 5 - jednostki badawczo-rozwojowe	28.
Art.12 ust.2 pkt 5a - przedsiębiorcy o statusie centrum badawczo-rozwojowego uzyskany na zasadach określonych w ustawie z dnia 29 lipca 2005 r. o niektórych formach wspierania działalności innowacyjnej (Dz.U. Nr 179, poz.1484), w zakresie przedmiotów opodatkowania zajętych na cele prowadzonych badań i prac rozwojowych	29.
Art.12 ust.2 pkt 6 - Polski Związek Działkowców z tytułu użytkowania i użytkowania wieczystego gruntu rodzinnych ogrodów działkowych	30.

#### D. DANE DOTYCZĄCE ULG PODATKOWYCH WYNIKAJĄCYCH Z USTAWY LUB UCHWAŁY RADY GMINY

Tytuł prawny ulgi	
Art.13 ust.1 - ulga inwestycyjna	31. <input type="checkbox"/> tak <input type="checkbox"/> nie
Art.13a ust.1 i 2 - ulga dla żołnierzy odbywających zasadniczą służbę wojskową lub długotrwale przeszkolenie wojskowe, osób spełniających zastępczo obowiązek służby wojskowej w formie skoszarowanej i prowadzących te gospodarstwa bezpośrednio przed powołaniem do służby oraz członków rodzin tych osób (zaznaczyć właściwy kwadrat)	32. Ulga <input type="checkbox"/> 60% <input type="checkbox"/> 40%
Art.13b ust.1 - ulga dla gruntów położonych na terenach podgórskich i górskich (zaznaczyć właściwy kwadrat)	33. Ulga <input type="checkbox"/> 60% <input type="checkbox"/> 30%
Art.13b ust.1 - ulga z tytułu wystąpienia klęski żywiołowej	34. <input type="checkbox"/> tak <input type="checkbox"/> nie

<sup>1)</sup> Należy podać z dokładnością do czterech miejsc po przecinku.





I. Numer Identyfikacji Podatkowej składającego informację

## IL – 1 INFORMACJA W SPRAWIE PODATKU LEŚNEGO

na 

Rok
.....

Podstawa prawna: Ustawa z dnia 30 października 2002 r. o podatku leśnym (tekst jednolity: Dz. U. Nr 200, poz. 1682 ze zm.).  
Składający: Formularz przeznaczony dla osób fizycznych, będących właścicielami lasów, posiadaczami samoistnymi lasów, użytkownikami wieczystymi lasów, posiadaczami lasów stanowiących własność Skarbu Państwa lub jednostki samorządu terytorialnego.  
Termin składania: W terminie 14 dni od zaistnienia okoliczności mających wpływ na powstanie, bądź wygaśnięcie obowiązku podatkowego lub zaistnienia zdarzenia mającego wpływ na wysokość podatku.  
Miejsce składania: Urząd Miasta i Gminy w Serocku właściwy ze względu na miejsce położenia lasu.

### A. MIEJSCE SKŁADANIA INFORMACJI

2. Burmistrz Miasta i Gminy w Serocku  
Adres: Serock, Rynek 21

### B. DANE SKŁADAJĄCEGO INFORMACJĘ

#### B.1 DANE IDENTYFIKACYJNE

3. Rodzaj własności, posiadania (zaznaczyć właściwą kratkę)  
 1. właściciel, użytkownik lub posiadacz  2. współwłaściciel, współużytkownik lub współposiadacz

4. Nazwisko

5. Pierwsze imię, drugie imię

6. Identyfikator REGON /Numer PESEL

Pola 7,8,9 należy wypełnić w przypadku, gdy numer PESEL nie został nadany.

7. Data urodzenia

8. Imię ojca

9. Imię matki

#### B.2 ADRES ZAMIESZKANIA

10. Kraj

11. Województwo

12. Powiat

13. Gmina

14. Ulica

15. Numer domu / Numer lokalu

16. Miejscowość

17. Kod pocztowy

18. Poczta

### C. OKOLICZNOŚCI POWODUJĄCE KONIECZNOŚĆ ZŁOŻENIA INFORMACJI


19. Okoliczności (zaznaczyć właściwą kratkę)

1. informacja składana po raz pierwszy na dany rok  2. korekta złożonej uprzednio informacji

### D. DANE DOTYCZĄCE LASÓW NIEPODLEGAJĄCYCH ZWOLNIENIU

Rodzaj gruntów leśnych	Powierzchnia w ha fizycznych z dokładnością do 1 m <sup>2</sup>
1.	2.
1. Lasy	
2. Lasy ochronne przyrody i parków narodowych	
3. Lasy wchodzące w skład rezerwatów przyrody	
4. Lasy wchodzące w skład parków narodowych	

<b>E. INFORMACJA O ZAŁĄCZNIKACH</b> (do niniejszej informacji dołączono)	
20. Liczba załączników ZL-1/A	21. Załączniki ZL-1/B składany (zaznaczyć właściwy kwadrat) <input type="checkbox"/> tak <input type="checkbox"/> nie
<b>F. OŚWIADCZENIE I PODPIS SKŁADAJĄCEGO / OSOBY REPRZEUENTUJĄCEJ SKŁADAJĄCEGO</b> Oświadczam, że są mi znane przepisy Kodeksu karnego skarbowego o odpowiedzialności za podanie danych niezgodnych z rzeczywistością.	
22. Imię	23. Nazwisko
24. Data wypełnienia (dzień – miesiąc – rok)	25. Podpis (pieczęć) składającego / osoby reprezentującej składającego
<b>G. ADNOTACJE ORGANU PODATKOWEGO</b>	
26. Uwagi organu podatkowego	
27. Identyfikator przyjmującego formularz	28. Data i podpis przyjmującego formularz



1. Numer Identyfikacji Podatkowej podatnika  
.....

DL - 1

**DEKLARACJA NA PODATEK LEŚNY**

na Rok  
.....

Podstawa prawna: Ustawa z dnia 30 października 2002 r. o podatku leśnym (tekst jednolity: Dz. U. z 2002 r., Nr 200, poz. 1682 ze zm.).  
Składający: Formularz przeznaczony dla osób prawnych, jednostek organizacyjnych oraz spółek nie posiadających osobowości prawnej będących właścicielami lasów, posiadaczami samoistnymi lasów, użytkownikami wieczystymi lasów, posiadaczami lasów stanowiących własność Skarbu Państwa lub jednostki samorządu terytorialnego oraz dla osób fizycznych, będących współwłaścicielami lub współposiadaczami z osobami prawnymi lub jednostkami organizacyjnymi, w tym spółkami nie posiadającymi osobowości prawnej.  
Termin składania: Do dnia 15 stycznia każdego roku podatkowego lub w terminie 14 dni od zaistnienia okoliczności mających wpływ na powstanie (wygaśnięcie) obowiązku podatkowego lub wysokości opodatkowania, obowiązku  
Miejsce składania: Urząd Miasta i Gminy w Serocku właściwy ze względu na miejsce położenia gruntów.

**A. MIEJSCE SKŁADANIA DEKLARACJI**

2. Burmistrz Miasta i Gminy w Serocku  
Adres: 05-140 Serock, Rynek 21

**B. DANE SKŁADAJĄCEGO DEKLARACJĘ** (niepotrzebne skreślić)

\* - dotyczy składającego deklarację nie będącego osobą fizyczną      \*\* - dotyczy składającego deklarację będącego osobą fizyczną

**B.1 DANE IDENTYFIKACYJNE**

3. Rodzaj składającego deklarację (zaznaczyć właściwą pozycję)  
 1. osoba fizyczna       2. osoba prawna       3. jednostka organizacyjna, w tym spółka, nie posiadająca osobowości prawnej

4. Rodzaj własności, posiadania (zaznaczyć właściwą pozycję)  
 1. właściciel, użytkownik lub posiadacz       2. współwłaściciel, współużytkownik lub współposiadacz

5. Nazwa pełna\* / Nazwisko\*\*

6. Nazwa skrócona\* / Pierwsze imię, drugie imię\*\*

7. Identyfikator REGON\* / Numer PESEL\*\*

Pole 8, 9, 10 wypełnia osoba fizyczna w przypadku, gdy numer PESEL nie został nadany.

8. Data urodzenia (dzień- miesiąc- rok)      9. Imię ojca      10. Imię matki

**B.2 ADRES SIEDZIBY\* / ADRES ZAMIESZKANIA\*\***

11. Kraj	12. Województwo	13. Powiat
14. Gmina	15. Ulica	16. Numer domu / Numer lokalu
17. Miejscowość	18. Kod pocztowy	19. Poczta

**C. OKOLICZNOŚCI POWODUJĄCE KONIECZNOŚĆ ZŁOŻENIA DEKLARACJI**

20. Okoliczności (zaznaczyć właściwą pozycję)  
 1. deklaracja roczna       2. korekta deklaracji rocznej

**D. DANE DOTYCZĄCE LASÓW NIEPODLEGAJĄCYCH ZWOLNIENIU**

Rodzaj gruntów leśnych	Powierzchnia w hektarach fizycznych	Stawka podatku (0,22 m3 drewna x cena drewna) w zł, gr	Kwota podatku
1.	2.	3.	4.
1. Lasy			
2. Lasy ochronne			
3. Lasy wchodzące w skład rezerwatów przyrody			
4. Lasy wchodzące w skład parków narodowych			

<b>E. ŁĄCZNA KWOATA PODATKU</b>	
Kwota podatku (w pełnych złotych)	zł
<b>F. INFORMACJA O ZAŁĄCZNIKACH ( od niniejszej deklaracji dołączono)</b>	
21. Liczba załączników ZL-1/A	22. Załącznik ZL-1/B <input type="checkbox"/> tak <input type="checkbox"/> nie
<b>G. OŚWIADCZENIE I PODPIS SKŁADAJĄCEGO / OSOBY REPRZEZENTUJĄCEJ SKŁADAJĄCEGO</b> Oświadczam, że są mi znane przepisy Kodeksu karnego skarbowego o odpowiedzialności za podanie danych niezgodnych z rzeczywistością	
23. Imię	24. Nazwisko
25. Data wypełnienia (dzień – miesiąc – rok)	26. Podpis (pieczęć) składającego / osoby reprezentującej składającego
<b>H. ADNOTACJE ORGANU PODATKOWEGO</b>	
27. Uwagi organu podatkowego <b>Nr konta: Urząd Miasta i Gminy Serock</b> <b>Bank DnB NORD POLSKA S.A.</b> <b>O/Serock 77 1370 1066 0000 1801 4036 5205</b>	
28. Identyfikator przyjmującego formularz	29. Data i podpis przyjmującego formularz

**\*\*\*) Pouczenie**

Niniejsza deklaracja stanowi podstawę do wystawienia tytułu wykonawczego, zgodnie z przepisami ustawy z dnia 17 czerwca 1966 r. postępowaniu egzekucyjnym w administracji ( Dz. U. z 2002 r. Nr 110, poz.968 ze zm.).



1. Numer Identyfikacji Podatkowej podatnika

ZL-1/A

## DANE O NIERUCHOMOŚCIACH LEŚNYCH

Załącznik ZL-1/A przeznaczony jest dla jednej nieruchomości. W przypadku, gdy podatnik posiada na terenie gminy więcej niż jedną nieruchomość należy wypełnić odrębne załączniki.

2. Nr załącznika

### A. PRZEZNACZENIE FORMULARZA

3. Niniejszy formularz stanowi załącznik do (zaznaczyć właściwy kwadrat):

1. deklaracji DL-1

2. informacji IL- 1

### B. DANE PODATNIKA

\* - dotyczy podatnika niebędącego osobą fizyczną

\*\* - dotyczy podatnika będącego osobą fizyczną

#### B.1. DANE IDENTYFIKACYJNE

4. Rodzaj podatnika (zaznaczyć właściwy kwadrat):

1. osoba fizyczna

2. osoba prawna

3. jednostka organizacyjna, w tym spółka, nieposiadająca osobowości prawnej

5. Nazwa pełna \* / Nazwisko \*\*

6. Nazwa skrócona \* / Pierwsze imię, drugie imię \*\*

7. Identyfikator REGON

8. Numer PESEL \*\*

### C. DANE O NIERUCHOMOŚCIACH LEŚNYCH PODLEGAJĄCYCH OPODATKOWANIU LUB ZWOLNIENIU

#### C.1. POŁOŻENIE NIERUCHOMOŚCI

9. Położenie nieruchomości (adres)

#### C.2. TYTUŁ PRAWNY (zaznaczyć właściwy kwadrat):

10. Rodzaj własności

1. własność

2. współwłasność

11. Rodzaj posiadania samoistnego

1. posiadanie

2. współposiadanie

12. Rodzaj użytkowania

1. użytkowanie wieczyste

2. współużytkowanie

13. Rodzaj posiadania zależnego

1. posiadanie

2. współposiadanie

#### C.3. IDENTYFIKATORY GEODEZYJNE DZIAŁEK

14. Działki

#### C.4. KSIĘGA WIECZYSTA

15. Numer księgi wieczystej (zbioru dokumentów)

16. Nazwa sądu

1. Numer Identyfikacji Podatkowej podatnika

ZL-1/B

## DANE O ZWOLNIENIACH PODATKOWYCH W PODATKU LEŚNYM

### A. PRZEZNACZENIE FORMULARZA

2. Niniejszy formularz stanowi załącznik do (zaznaczyć właściwy kwadrat):

1. deklaracji DL-1

2. informacji IL-1

### B. DANE PODATNIKA

\* - dotyczy podatnika niebędącego osobą fizyczną

\*\* - dotyczy podatnika będącego osobą fizyczną

#### B.1. DANE IDENTYFIKACYJNE

3. Rodzaj podatnika (zaznaczyć właściwy kwadrat):

1. osoba fizyczna

2. osoba prawna

3. jednostka organizacyjna, w tym spółka, nieposiadająca osobowości prawnej

4. Nazwa pełna \* / Nazwisko \*\*

5. Nazwa skrócona \* / Pierwsze imię, drugie imię \*\*

6. Identyfikator REGON

7. Numer PESEL \*\*

### C. DANE DOTYCZĄCE ZWOLNIEŃ PODATKOWYCH WYNIKAJĄCYCH Z USTAWY LUB UCHWAŁY RADY GMINY

Tytuł prawny zwolnienia	Powierzchnia w ha z dokładnością do 1 m <sup>2</sup> 1)
Art.7 ust.1 pkt 1 - lasy z drzewostanem w wieku do 40 lat	8.
Art.7 ust.1 pkt 2 - lasy wpisane indywidualnie do rejestru zabytków	9.
Art.7 ust.1 pkt 3 - użytki ekologiczne	10.
Art.7 ust.2 pkt 1 - uczelnie	11.
Art.7 ust.2 pkt 2 - szkoły, placówki, zakłady kształcenia i placówki doskonalenia nauczycieli - publiczne i niepubliczne, oraz organy prowadzące te szkoły, placówki i zakłady odpowiednio z tytułu zarządu, użytkowania lub użytkowania wieczystego nieruchomości szkolnych	12.
Art.7 ust.2 pkt 3 - placówki naukowe Polskiej Akademii Nauk	13.
Art.7 ust.2 pkt 4 - prowadzący zakłady pracy chronionej lub zakłady aktywności zawodowej w zakresie lasów wymienionych w decyzji w sprawie przyznania statusu zakładu pracy chronionej lub zakładu aktywności zawodowej lub zgłoszonych wojewodzie - zajętych na prowadzenie tego zakładu, z wyłączeniem lasów, które znajdują się w posiadaniu zależnym podmiotów niebędących prowadzącymi zakład pracy chronionej lub zakład aktywności zawodowej	14.
Art.7 ust.2 pkt 5 - jednostki badawczo-rozwojowe	15.
Art.7 ust.2 pkt 6 - przedsiębiorcy o statusie centrum badawczo-rozwojowego uzyskanym na zasadach określonych w ustawie z dnia 29 lipca 2005 r. o niektórych formach wspierania działalności innowacyjnej (Dz.U. Nr 179, poz.1484) w zakresie przedmiotów opodatkowania zajętych na prowadzenie przez nich badań i prac rozwojowych	16.

1) Należy podać z dokładnością do czterech miejsc po przecinku.

