

**Uchwała Nr 351/XLII/2009**  
**Rady Miejskiej w Serocku**  
**z dnia 29.05.2009 r.**

*w sprawie: zaliczenia dróg do kategorii dróg gminnych.*

Na podstawie art. 18 ust. 2 pkt 15 ustawy z dnia 8 marca 1990 r. o samorządzie gminnym (Dz. U. z 2001 r. Nr 142, poz. 1591 ze zm.), art. 7 ust. 2 i 3 ustawy z dnia 21 marca 1985 r. o drogach publicznych (Dz. U. z 2007 r., Nr 19, poz. 115 ze zm.), po uzyskaniu opinii Zarządu Powiatu w Legionowie, Rada Miejska w Serocku uchwała, co następuje:

**§1**

Zalicza się do kategorii dróg gminnych, drogi wymienione w załączniku nr 1 do niniejszej uchwały, których przebieg został określony na mapach zawartych w załącznikach od Nr 2 do 12.

**§2**

Wykonanie uchwały powierza się Burmistrzowi Miasta i Gminy Serock.

**§3**

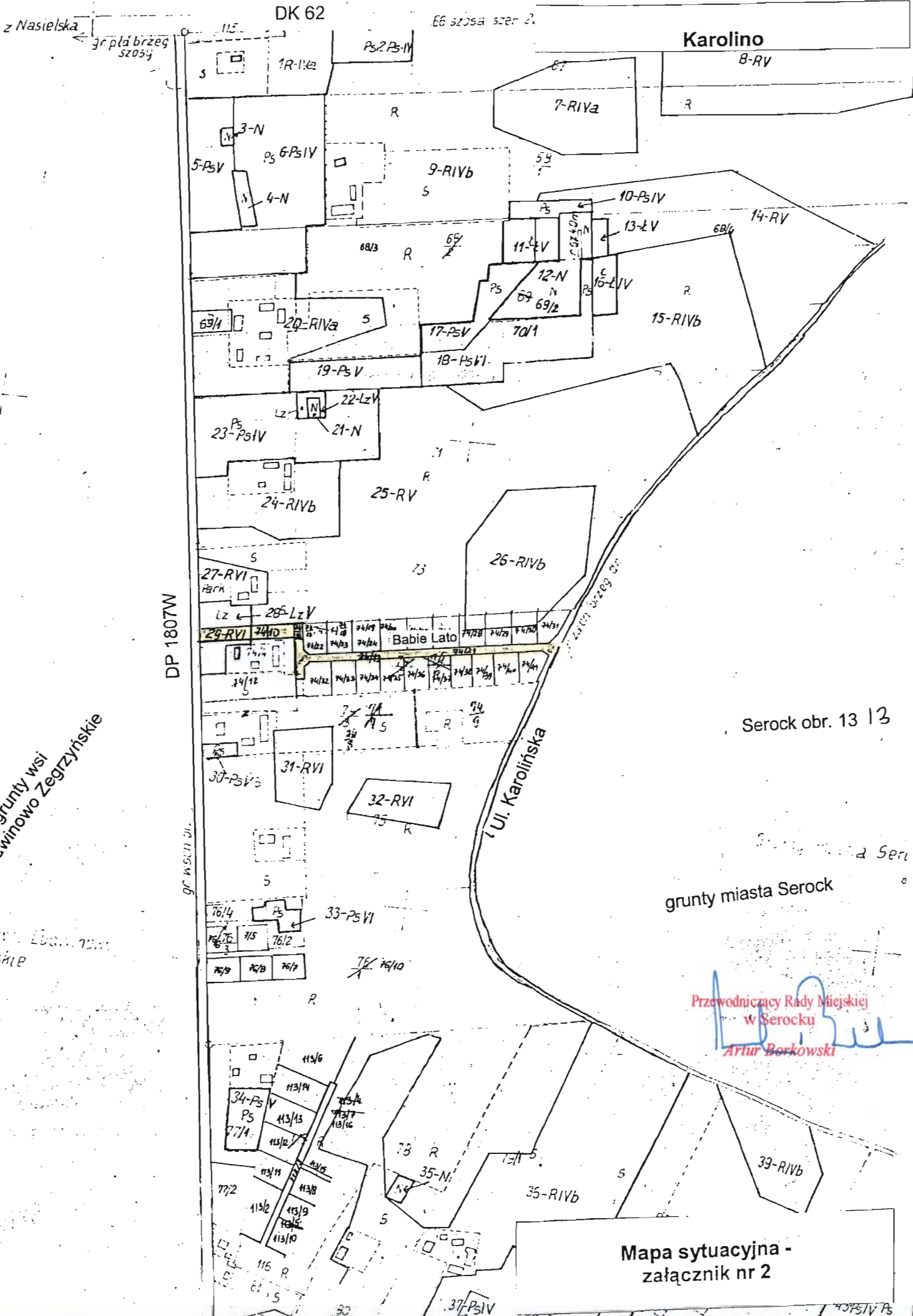
Uchwała wchodzi w życie po upływie 14 dni od jej ogłoszenia w Dzienniku Urzędowym Województwa Mazowieckiego.

Przewodniczący Rady Miejskiej  
w Serocku  
*Artur Borkowski*

**Załącznik Nr 1 do Uchwały  
Nr 351/XLII/2009 Rady Miejskiej w Serocku  
z dnia 29.05.2009 r.**

Lp.	Proponowany numer drogi	Miejscowość	Rodzaj nawierzchni	Długość	Szerokość	Numer działki	Nazwa ulicy	Uwagi
1.	bez nr	Karolino	żwirowa	~410	14,0 - 8,0	74/10; 74/16; 74/21	Babie Lato	Mapa sytuacyjna - załącznik nr 2
2.	bez nr	Borowa Góra	żwirowa	~460	6,0	170/15; 171/1	Poprzeczna	Mapa sytuacyjna - załącznik nr 3
3.	bez nr	Izbica	gruntowa	~750	zmienna	258	Nadbrzeżna	Mapa sytuacyjna - załącznik nr 4
4.	bez nr	Jachranka	plyty bet.	~480	6,0	328 - Jachranka; 349 - Izbica	Graniczna	Mapa sytuacyjna - załącznik nr 5
5.	bez nr	Dębinki	żwirowa	~1020	6,0	54	-	Mapa sytuacyjna - załącznik nr 6
6.	bez nr	Dębe	asfaltowa	~440	4,0	155/3; 180	-	Mapa sytuacyjna - załącznik nr 7
7.	bez nr	Borowa Góra, Dosin	żwirowa	~940	6,0	74 - Dosin 33/4; 33/10 Borowa Góra	Brzozowa	Mapa sytuacyjna - załącznik nr 8
8.	bez nr	Serock obr. 03	żwirowa	~285	zmienna	35/4; 35/9; 37/16; 37/19; 37/21	Józefa Nodzykowskiego	Mapa sytuacyjna - załącznik nr 9
9.	bez nr	Serock obr. 04	gruntowa	~350	7,0	16/1; 17/3	Bolesława Prusa	Mapa sytuacyjna - załącznik nr 9
10.	bez nr	Serock obr. 11	żwirowa	~460	10,0	34/1; 35/8; 35/16	Daliowa	Mapa sytuacyjna - załącznik nr 10
11.	bez nr	Serock obr. 11	żwirowa	~350	8,0	44/1; 45/1	Jaśminowa	Mapa sytuacyjna - załącznik nr 10
12.	bez nr	Serock obr. 17	asfaltowa	~150	12,0	76	Włoska	Mapa sytuacyjna - załącznik nr 11
13.	bez nr	Serock obr. 18	żwirowa	~280	10,0	81	Czesława Niemena	Mapa sytuacyjna - załącznik nr 11
14.	bez nr	Serock obr. 20	gruntowa	~950	4,0	32; 32a	-	Mapa sytuacyjna - załącznik nr 12

Przewodniczący Rady Miejskiej  
w Serocku  
*Artur Borkowski*



z Nasielska

gr. pld brzeg szosy

DK 62

66 szosa szer 2.

Karolino

8-RV

DP 1807W

grunty wsi  
Lwinowo Zegrzyńskie

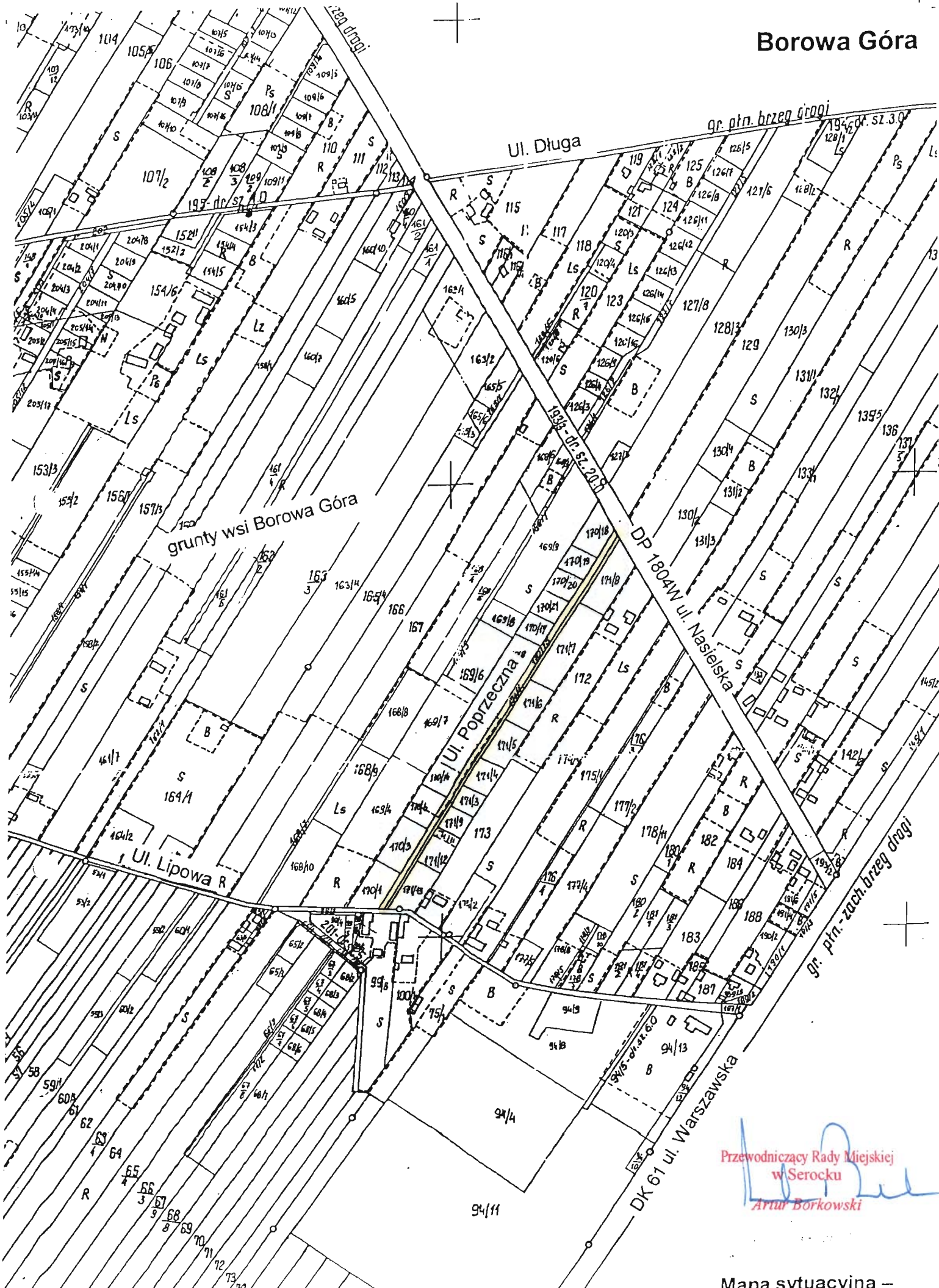
Serock obr. 13 13

Ul. Karolińska

grunty miasta Serock

Przewodniczący Rady Miejskiej  
w Serocku  
*Artur Borkowski*

Mapa sytuacyjna -  
załącznik nr 2



grunty wsi Borowa Góra

Ul. Długa

Ul. Lipowa R

Ul. Poprzeczna

Ul. Naselska

DK 61 ul. Warszawska

Przewodniczący Rady Miejskiej w Serocku

Artur Borkowski



grunty wsi  
Jachranka

Izbica



grunty wsi Izbica

ul. Wiejska

ul. Nadbrzeżna

Przewodniczący Rady Miejskiej  
w Serocku  
*Artur Borkowski*

Mapa sytuacyjna –  
załącznik nr 4

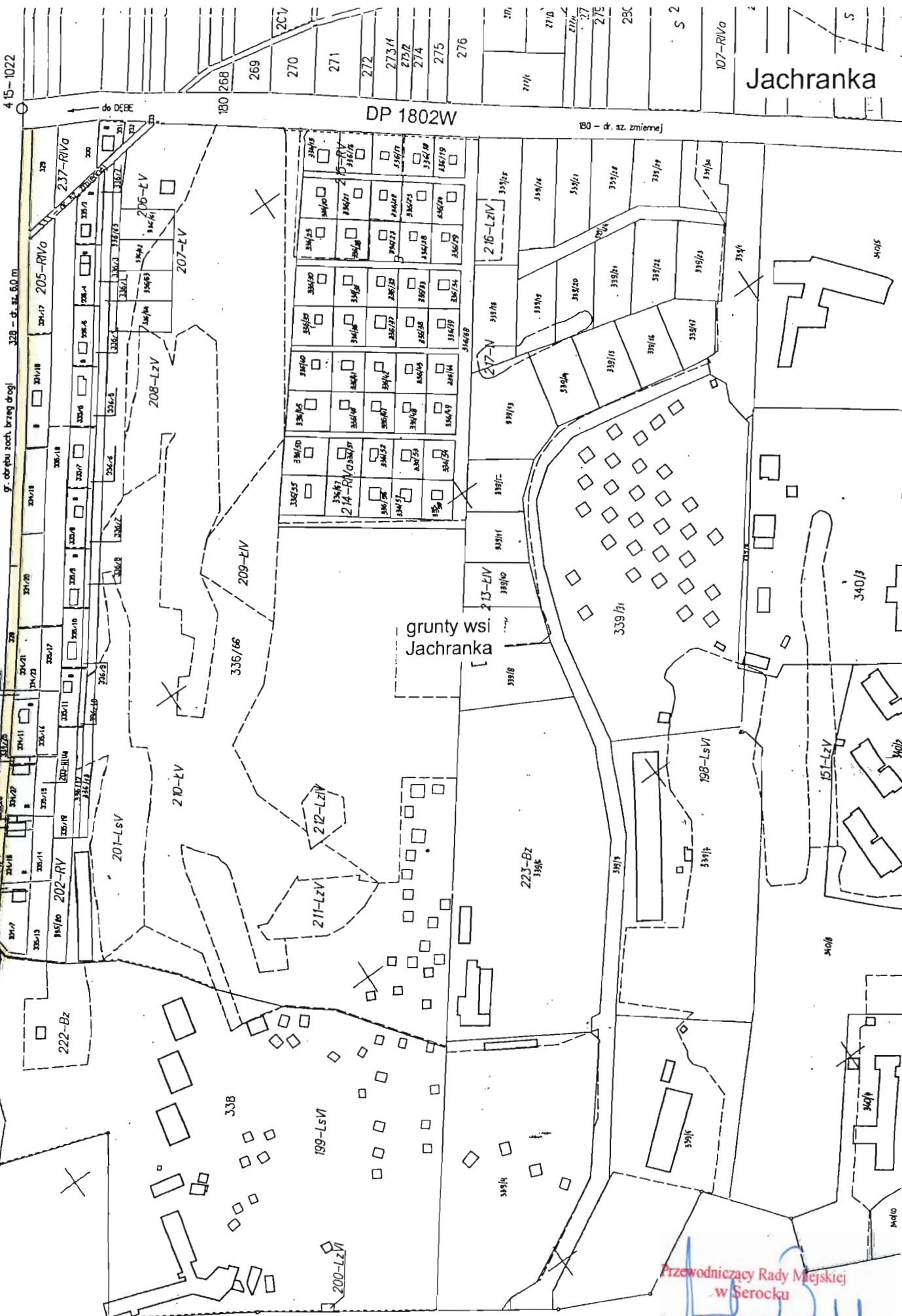
grunty wsi IZBICA

ul. Graniczna

dz. 19

4 15-1022

gr. obrębu nach. brzoag dróg  
328 - d. sz. 8,0 m



DP 1802W

180 - dr. sz. zmiernej

Jachranka

grunty wsi Jachranka

Przewodniczący Rady Miejskiej  
w Serocku  
*Artur Borkowski*

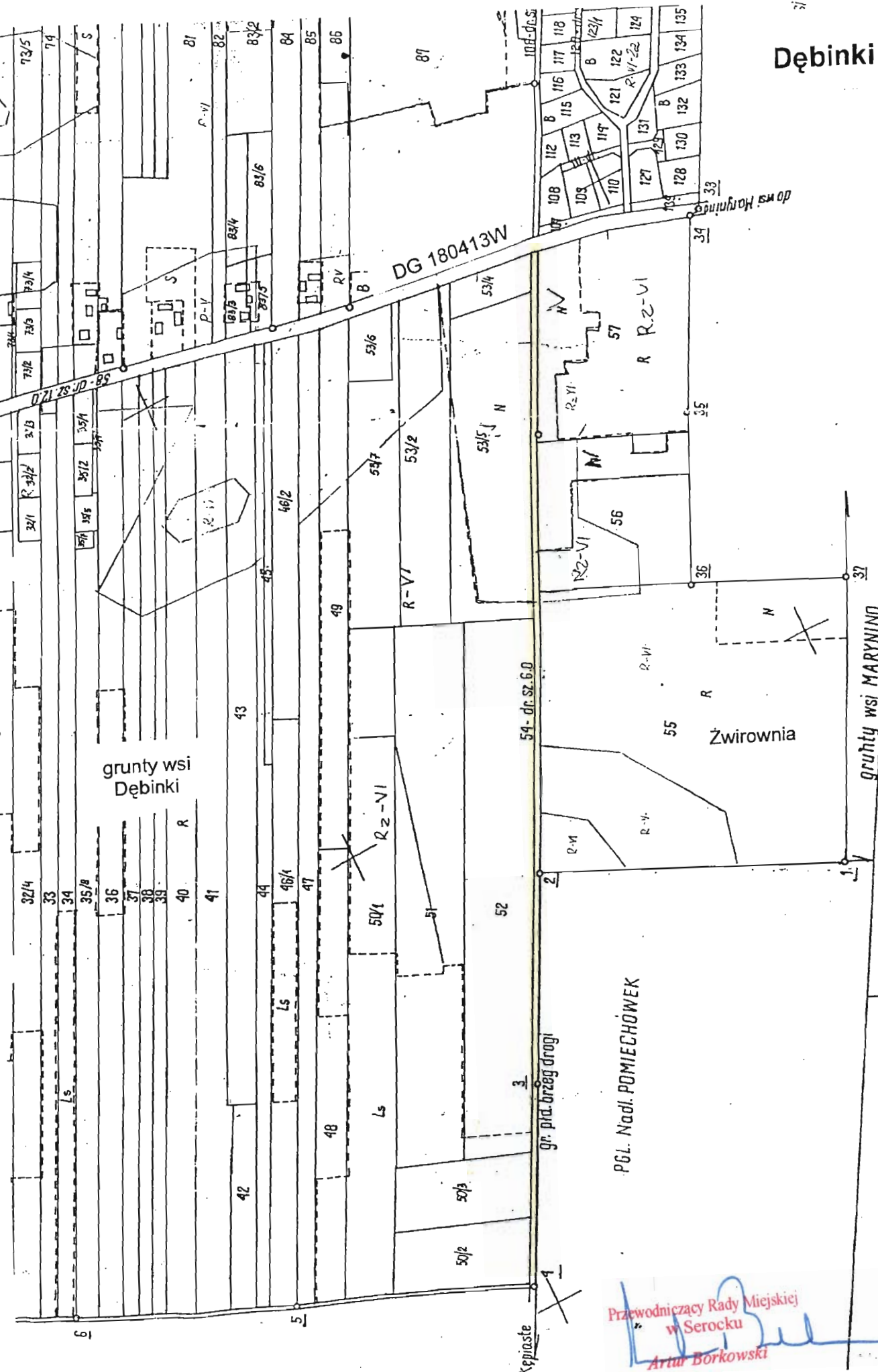
Mapa sytuacyjna -  
załącznik nr 5

○ 4 15-1192

○ 4 15-1193

# Dębinki

Szkic F



grunty wsi Dębinki

grunty wsi MARYNINO

Zwirownia

PGL. Nadl. POMIECHÓWEK

Przewodniczący Rady Miejskiej  
w Serocku  
Artur Borkowski

Mapa 1:5000

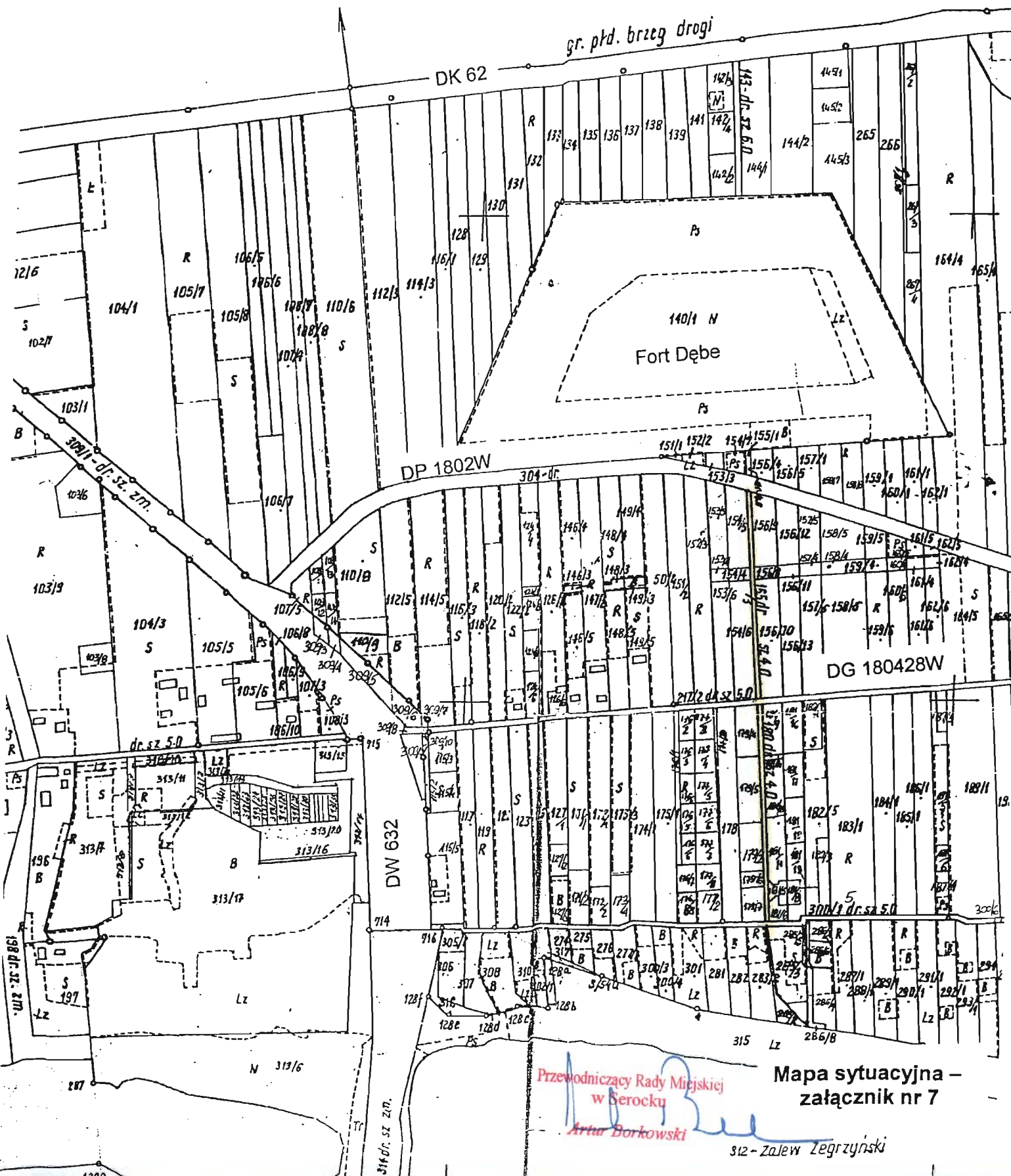
1. Mapę niniejszą wykonano jako odręsy z matrycy sporządzonej w 1963r.  
przez WBG i UR. w Wólczynie na podstawie...

Mapa sytuacyjna –  
załącznik nr 6

tip



grunt wsi BOLESAWOWO



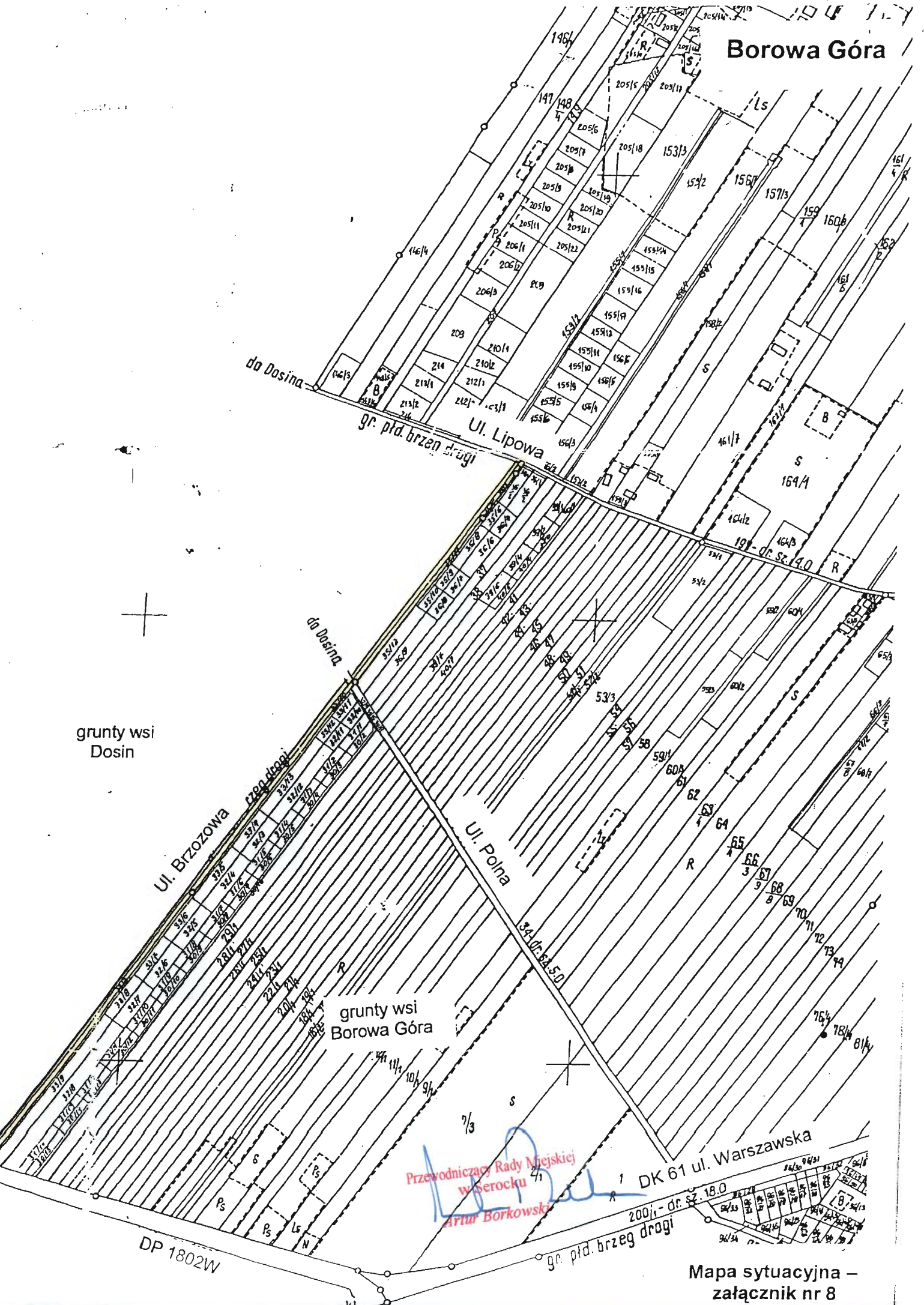
Przewodniczący Rady Miejskiej  
w Serocku  
Artur Borkowski

Mapa sytuacyjna -  
załącznik nr 7

312-Zalew Zegrzyński



# Borowa Góra



grunty wsi  
Dosina

grunty wsi  
Borowa Góra

Przewodniczący Rady Miejskiej  
w Serocku  
*Artur Borkowski*

DK 61 ul. Warszawska

DP 1802W

Mapa sytuacyjna -  
załącznik nr 8

SEROCK

Serock obr. 03

Serock obr. 04

Nodzykowskiego

Ul. POLNA

Z. Herberta

OBWODNICA SEROCKA

Błękitna

Serock obr. 02

Przewodniczący Rady Miejskiej  
w Serocku  
Artur Borkowski

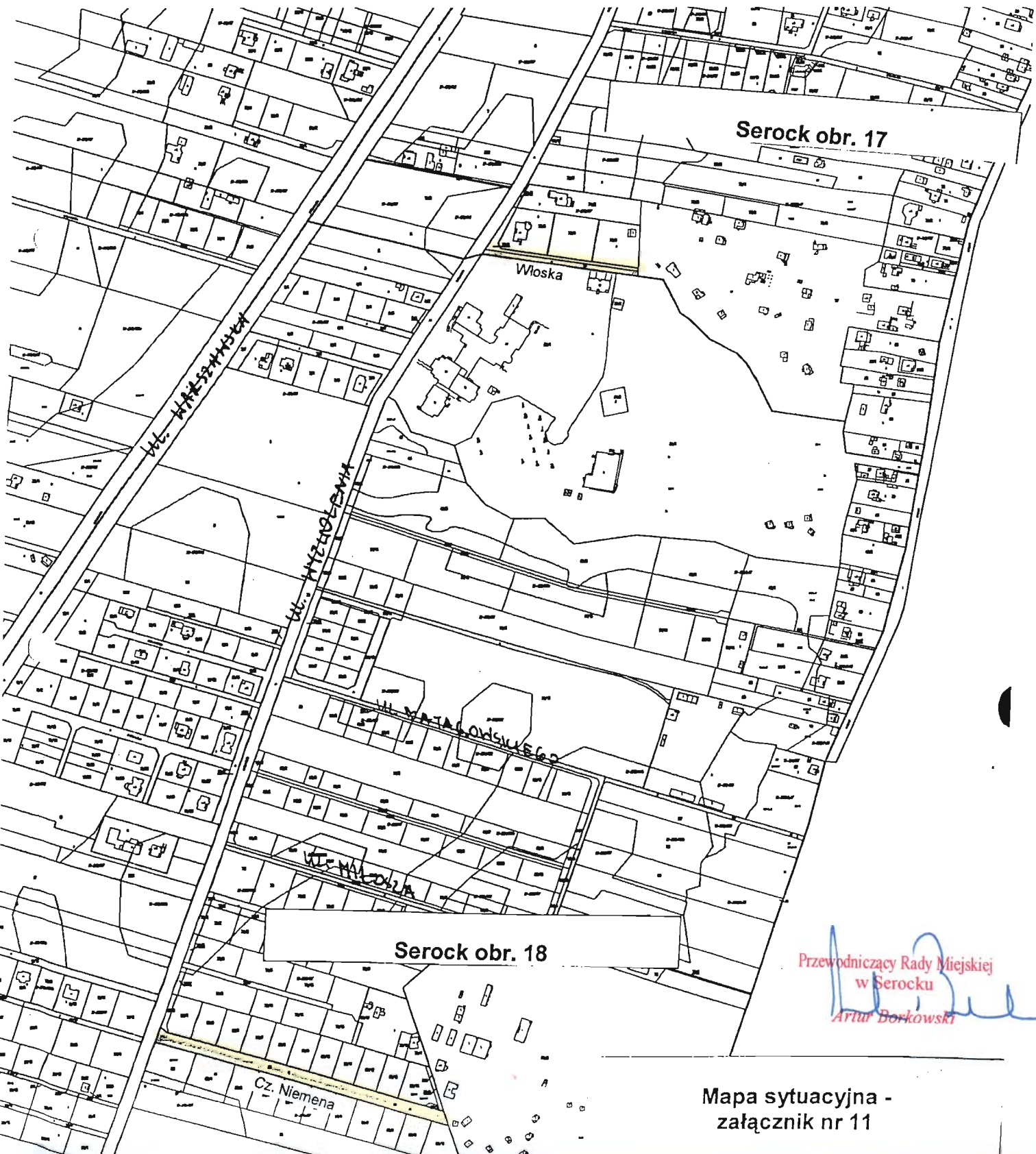
Mapa sytuacyjna -  
załącznik nr 9





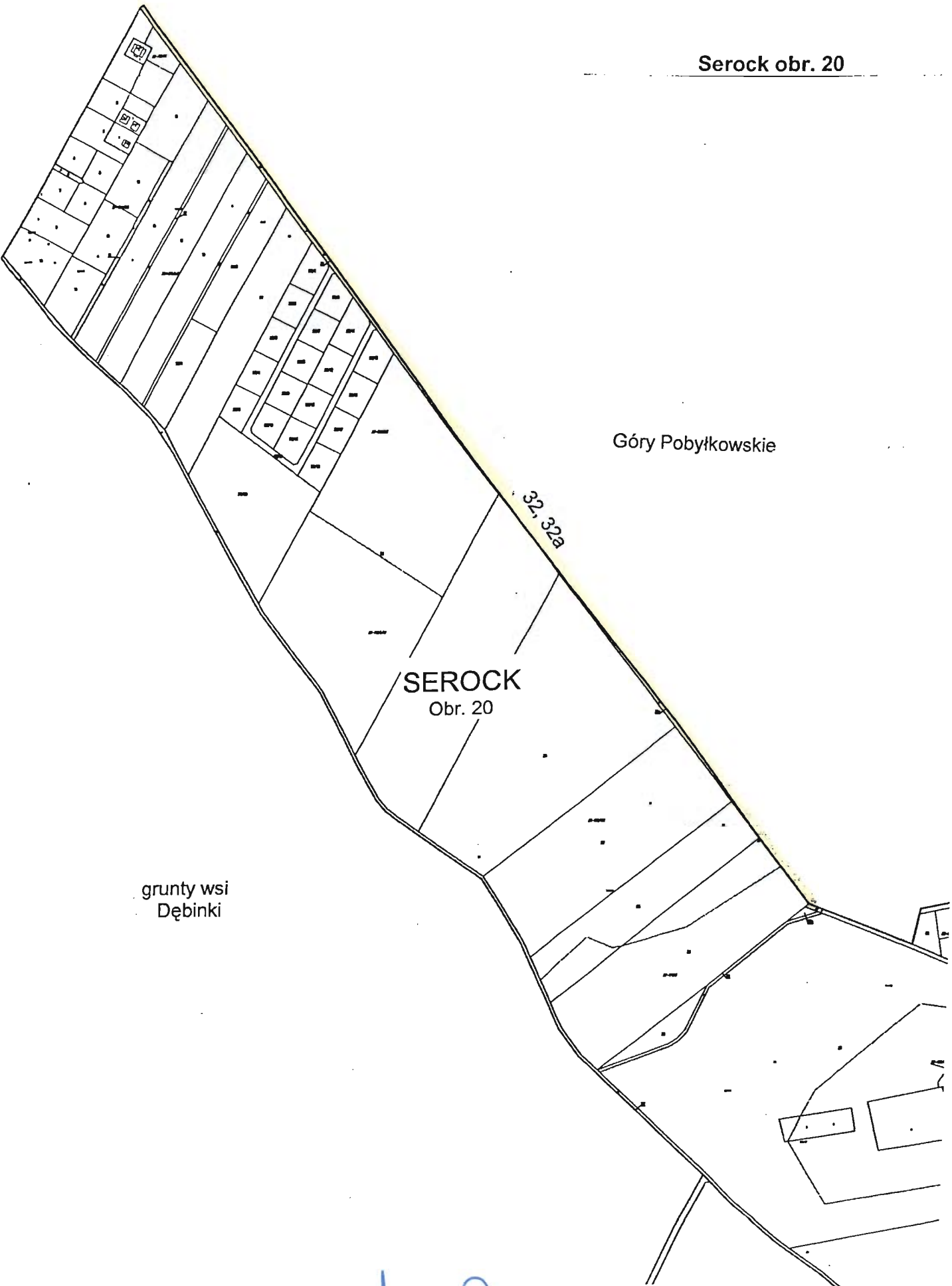
SEROCK

Przewodniczący Rady Miejskiej  
w Serocku  
Artur Borowski



Przewodniczący Rady Miejskiej  
w Serocku  
*Artur Borkowski*





grunty wsi  
Dębinki

Góry Pobyłkowskie

SEROCK  
Obr. 20

32.32a

Przewodniczący Rady Miejskiej  
w Serocku  
*Artur Borkowski*

Mapa sytuacyjna -  
załącznik nr 12