

Pomiechówek

4KUG ul. Zakroczyńska 38 ul. 112
Centrum Serocka
RPZ 110 / 15 kV


MIEJSCOWY PLAN ZAGOSPODAROWANIA PRZESTRZENNEGO MIASTA SEROCKA POW. LEGIONOWO WOJ. MAZOWIECKIE

OBSZAR C - OBREBY: 13,14,15 SKALA 1:5000

ZALĄCZNIK NR 2 DO UCHWAŁY RADY MIEJSKIEJ W SEROCKU NR 154/KV/11/2003 Z DNIA 12.12.2003r

LEGENDA

GRANICE



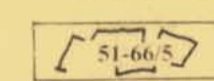
- GRANICA MIASTA
- GRANICA USTALEŃ M.P.Z.P. MIASTA SEROCK - OBSZAR C - W SKALI 1: 2000
- GRANICA USTALEŃ M.P.Z.P. MIASTA SEROCK - OBSZAR C - W SKALI 1: 5000
- LINIE ROZGRANICZAJĄCE TERENY O RÓŻNYCH FUNKCJACH LUB RÓŻNYCH SPOSOBACH ZAGOSPODAROWANIA USTALONE W PLANIE

PRZEZNACZENIE TERENÓW



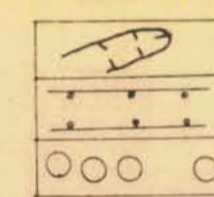
- TEREN ZABUDOWY USŁUGOWEJ Z DOPUSZCZONĄ ZABUDOWĄ MIESZKANIOWĄ JEDNORODZINNĄ NISKĄ
- TEREN STACJI PALIW
- TEREN LEŚNY
- TEREN ROLNICZEJ PRZESTRZENI PRODUKCYJNEJ

OCHRONA I KONSERWACJA ZABYTKÓW



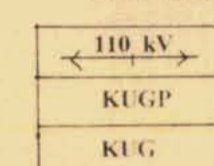
- STANOWISKO ARCHEOLOGICZNE W EWIDENCJI MWKZ

SRODOWISKO PRZYRODNICZE

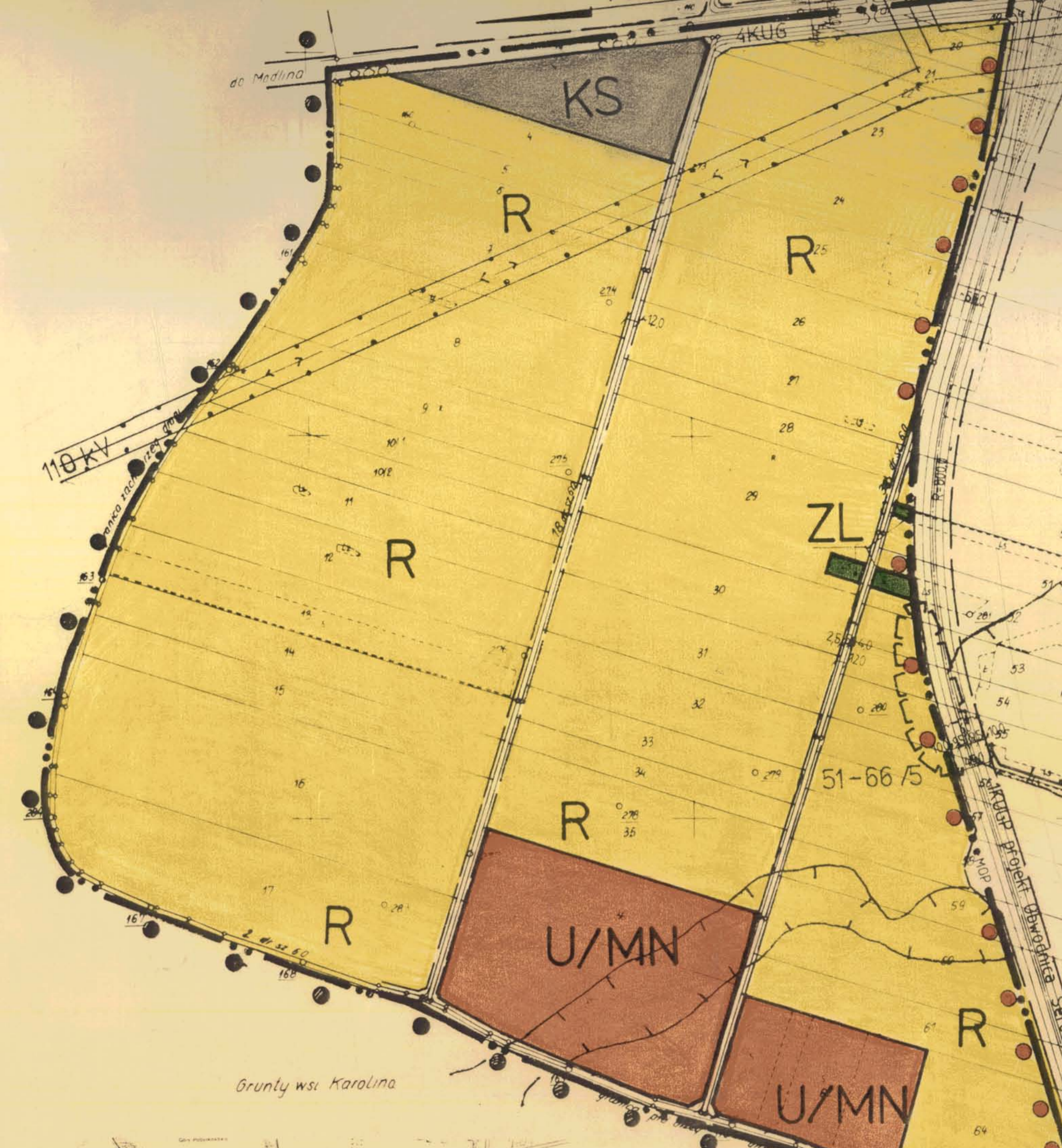


- GRANICE CIĄGÓW EKOLOGICZNYCH O ZNACZENIU REGIONALNYM I LOKALNYM
- GRANICE STREFY OCHRONNEJ OBIEKTÓW SZKODLIWYCH
- SZLAKI TURYSTYCZNE I ŚCIEŻKI ROWEROWE

INFRASTRUKTURA TECHNICZNA I KOMUNIKACJA



- LINIE ENERGETYCZNE WYSOKIEGO NAPIĘCIA
- DROGA KRAJOWA GŁÓWNA RUCHU PRZYSPIESZONEGO
- DROGA O FUNKCJI ULICY GŁÓWNEJ



BIURO PROJEKTOWE ARCHITEKTONICZNA PLAN
PRACOWNIA URBANISTYCZNA - ARCHITEKTONICZNA PLAN
01-275 WARSZAWA 11 - UL. TARZEWSKA 7 TEL. FAX 666 98 07

URBANISTYKA I ARCHITEKTURA
ARCH. JERZY WISNIEWSKI - KIEROWNIK PRACOWNI UPK URD 1262/92
ARCH. MARIAM WISNIEWSKA UPK URD 1263/92
ARCH. ANNA GRABOWSKA UPK URD 1304/92

SRODOWISKO PRZYRODNICZE
MURDOKORAL ROMAN-RODZI
KOMUNIKACJA
MGR INZ. KOM. GRZEBOREZ-BITMANIA
INFRASTRUKTURA TECHNICZNA
DR INZ. INSC. MAŁEJ JANDUSKI
TITK WISNIEWSKI
INZ. LUDMIŁA LUCJAN ADAMCZYK

Mapa 1:5000

Mapa skalenia opracowana w roku 1979 przez WBG TR w Warszawie

Schemat podziału na arkusze

WOJEWÓDZKIE BIURO GEODEZJI I TER.
Kierownik roboty K.
R. Skuza
Specjalista d/s kontroli i nadzoru